




选修Ⅲ

普通高中地理课程标准实验教科书

旅游地理



湖南教育出版社
湖南教育贝壳网

目 录



前 言

第一章

旅游和旅游资源

- 第一节 旅游概述 2
- 第二节 旅游资源 6
- 第三节 旅游资源的形成和分布 12

第二章

旅游景观的欣赏

- 第一节 旅游景观欣赏方法 26
- 第二节 中国名景欣赏 30
- 第三节 国外名景欣赏 47

第三章

旅游规划

- 第一节 旅游规划概述 60
- 第二节 旅游资源评价 64
- 第三节 旅游规划 70

第四章

文明旅游

- 第一节 做合格的旅游者 76
- 第二节 出游前的准备 82
- 第三节 旅游常识和导游基础知识 86
- 第四节 旅游安全 89

附 录

英汉地理词汇

湖南教育出版网



前言

21 世纪，科学技术的日新月异和生产力的迅猛发展，把我们推进到后工业化社会和信息时代。在当今社会，随着社会劳动生产率和人民生活水平的不断提高，旅游资源日益成为全人类的共同财富，旅游活动也越来越多地成为人们日常生活的重要组成部分。

对于人生，旅游既是享受，也是挑战。一个人不可能也没有必要去面对旅游过程中的所有挑战，但你必定要应对其中的一部分挑战。只有善于选择和游刃有余地应对这些挑战，你才能够尽情地享受到旅游的乐趣。

本教材简要介绍了现代旅游的基本概念、旅游资源的一般常识，阐述了欣赏旅游资源、获取审美感受的基本方法，并且以中国和世界的一部分旅游资源为例，讲授了不同类型旅游资源的特色和欣赏要点。本教材还对旅游业与区域经济发展的关系、旅游资源评价、旅游环境保护的有关知识进行了初步介绍，并结合生活实际讨论了文明旅游的问题。

CHAPTER 1 第一章

旅游和旅游资源



旅游资源是自然界客观存在和人类社会创造的美好事物，是大自然和祖先留给我们的宝贵财富。旅游活动让我们领略雄奇秀美的山水风光，了解博大精深的历史文化，感受民俗风情的无穷魅力……随着社会经济的不断进步，旅游业已成为世界上重要的产业部门。你喜欢旅游吗？你了解旅游吗？让旅游成为你生活中丰富多彩的组成部分吧！

第一节



旅游概述

一、旅游活动的基本要素

旅游是人们在社会文化生活中的一种消闲性活动，包括游览观光、度假休闲、科考探险、宗教朝觐等。

旅游者、旅游资源、旅游服务业构成了现代旅游活动中互相依存、互相制约的三个基本要素。

旅游者是旅游活动的主体，其他要素都是“服务”于这个主体的。

旅游资源是旅游的客体，也是旅游业赖以存在的基础，是旅游者主要的“消费”对象。

旅游服务业常被称为旅游业的中介体，是旅游活动中联系旅游者和旅游资源的纽带。旅游饭店、旅行社和旅游交通，是旅游服务业的三大支柱。

READING 阅读

近现代旅游的产生

一般认为，1841—1939年，是旅游业发展的近代时期。

1829年，英国乔治·斯蒂芬孙(G. Stephenson)制造的“火箭”号机车在一次竞赛中获胜，为蒸汽机火车进入经济领域打开了大门。随后，欧洲成为近代旅游活动兴起的地区。

近代旅游业的开创者，是英国传教士托马斯·库克(T. Cook)。他受到一些协会或团体包租火车旅行的启发，于1841年7月5日组织570人包乘火车参加一次禁酒大会。这次活动被视为人类近代旅游的开端。

1845年，库克创办了历史上第一个旅行社——托马斯·库克旅行社，开始为旅游者办理旅行代理业务。

20世纪初，旅游活动已成为世界性的活动。库克父子公司、美国运通公司、比利时铁路卧车公司，是鼎足而立的三大旅游公司。

第二次世界大战后，世界局势相对稳定，全球经济得到恢复和发展，人们的

生活水平迅速提高，人类社会进入了现代旅游时期。近些年来，到世界各地旅游的人数急剧增多，庞大的旅游经济体系逐渐形成。2012年，全世界出国旅游超过10亿人次，中国游客是最大的增长动力。

二、旅游活动的基本类型

■ (一) 按游览区域划分

根据游览区域，旅游活动可划分为国内旅游与国际旅游两大基本类型。

在我国，国内旅游又可划分为地方性旅游、区域性旅游和全国性旅游三种具体形式。

国际旅游一般可分为跨国旅游、洲际旅游和环球旅游等具体形式。

■ (二) 按旅游目的划分

按照旅游目的，旅游可划分为观光、度假保健、公务、宗教和购物五种主要类型。

在我国，多数旅游者的旅游属于观光型。一些经济发达地区的游客，开始步入度假保健型和购物型旅游的行列。

READING 阅读

关于旅游的几个基本概念

1991年6月，世界旅游组织在加拿大召开的“旅游统计国际大会”上，对一些旅游的基本概念重新作了定义，世界各国决定从1993年3月开始采用这些定义。主要的基本概念如下：

国际游客，指一个人到他通常居住的国家以外的另一个国家旅行，时间不超过一年，主要目的不是为了从访问国家获得经济利益。

国际游客又分为国际旅游者和国际一日游游客。前者指在访问国家的公共或者私人住宿设施中至少停留一夜的国际游客。后者指未在访问国家的公共或者私人住宿设施中过夜的国际游客。

国内游客，指居民到他通常居住的环境以外的国内另一个地方旅行，时间不超过12个月，主要目的不是为了从访问地获得经济利益。

国内游客又分为国内旅游者和国内一日游游客。前者指在访问地的公共或者私人住宿设施中至少停留一夜的国内游客。后者指未在访问地的公共或者私人住宿设施中过夜的国内游客。

我国对国内一日游游客定义为：我国大陆居民离开常住地 10 千米以上，出游时间超过 6 小时、不足 24 小时，并未在境内其他地方的旅游住宿设施内过夜的国内游客。

READING 阅读

人类旅游行为的动机

一些科学家揭示并归纳出 15 种支配人类行为的基本欲望，其中属于文化方面的欲望和价值取向的有 6 项（见下表）。

基本欲望	简单解释
好奇	学习的欲望
社会交往	与他人交往的欲望
荣誉	得到社会和大多数人群的肯定
权力	对他人施加影响的欲望
社会威望	渴望得到社会地位并受到肯定
秩序	日常生活中达到所希望程度的组织性

其中前 4 项，是人类旅游行为的主要动力。在好奇或学习的欲望中，多数人有“远古崇拜”和“远方崇拜”的情结。人类旅游行为的产生，与人们对原始信仰的求索，对远古人类遗迹的崇拜，以及对远方的自然胜迹、人文景物、风土人情的崇拜等联系极为紧密。

ACTIVITY 活动

实践

旅游行为和旅游类型的调查

调查目的：了解目前学校所在地区人们的旅游状况。

调查对象：学校附近的本地居民和外来人口。

调查步骤:

①组织调查小组,一般以3~5人一组为宜,同时进行明确的调查分工,比如,谁为询问人,谁担任记录等。在第二次和第三次调查时,分工可以适当调换。

②设计调查方案:明确调查目的,确定调查对象的数量结构(年龄段、性别、职业、调查人数等),设计调查问卷(可参照下表)。

③按照被调查对象的类型,分析旅游人群的旅游行为产生差异的原因。

④选择一个具体的旅游群体,如,年龄不足40岁的工作人员或离退休人员,分析他们倾向的旅游类型以及发展变化趋势。

⑤分小组撰写调查报告或小论文,选题如“不同年龄层次的人们的旅游行为倾向”,“人们喜欢什么样的旅游类型”,等等。

姓名:	初中生 <input type="checkbox"/>	大学生 <input type="checkbox"/>	40岁以上的人员 <input type="checkbox"/>
—— 年龄层次 ——			
性别:	高中生 <input type="checkbox"/>	40岁以下的人员 <input type="checkbox"/>	离退休人员 <input type="checkbox"/>
旅游经费来源	固定工资 <input type="checkbox"/>	自己打工 <input type="checkbox"/>	亲友赞助 <input type="checkbox"/>
	离退休金 <input type="checkbox"/>	父母供给 <input type="checkbox"/>	公务招待 <input type="checkbox"/>
		其他来源	
喜欢的旅游类型	观光 <input type="checkbox"/>	购物 <input type="checkbox"/>	度假 <input type="checkbox"/>
		公务 <input type="checkbox"/>	宗教 <input type="checkbox"/>
每年出游次数	不足1次 <input type="checkbox"/>	1~2次 <input type="checkbox"/>	3~5次 <input type="checkbox"/>
			6次以上 <input type="checkbox"/>
平均每次出游天数	不足2天 <input type="checkbox"/>	3~5天 <input type="checkbox"/>	6~11天 <input type="checkbox"/>
			12天以上 <input type="checkbox"/>
主要出游形式	个人自主 <input type="checkbox"/>	3~5位好友同游 <input type="checkbox"/>	随团旅游 <input type="checkbox"/>
			公务旅游 <input type="checkbox"/>
备注			

第二节

旅游资源



一、旅游资源的定义

旅游资源 (Tourist Resources) 是指能够吸引旅游者产生旅游动机并实施旅游行为的事物与因素。它既包括具体的资源,如风景名胜、文物古迹和娱乐中心等,也包括抽象的资源,如风土人情、节庆活动等。旅游活动的异地性和流动性,决定了旅游资源的相对性。



图 1-1 巴西与阿根廷交界处的伊瓜苏瀑布

二、旅游资源的特性

■ (一) 位置相对稳定性

区域性或不可移动性,是旅游资源的根本属性之一。山川景观的区域性非常明显。而一些珍宝文物如书画等,只有取得相对稳定的位置,比如放在博物馆时,才具有旅游资源的性质。

■ (二) 物质景象组合性

旅游资源是由许多景象组合而成、综合性显著的环境资源。利用和保护旅游资源,应当注意旅游资源的整体性、合理性和协调性。

■ (三) 美学属性

这是旅游资源的一种相对属性。旅游资源必须具备美学属性,才能满足旅游者的审美需求。人类的审美需求既有先天遗传的一面,又有受到后天生存环境、学习等因素影响的一面。

■ (四) 历史文化属性

人类的文化能够“凝聚”在一定区域的山川景物上，具有非常强的区域和民族特色。因此，旅游资源多具有民族特色。法国巴黎的埃菲尔铁塔，具有非常强烈的历史文化意义，不仅因为它是当时建筑的奇迹，而且还由于它打破了埃及胡夫金字塔保持了大约 4 500 年的人类最高建筑物的纪录。



图 1-2 巴黎埃菲尔铁塔 位于塞纳河南岸马尔斯广场，由法国工程师埃菲尔负责设计建造，1930 年以前为世界最高建筑物

■ (五) 非消耗性

与许多资源不同的是，旅游资源在合理使用的前提下，是不会被消耗的资源，并且随着旅游者的光顾和岁月的流逝，还趋于增值。

三、旅游资源主要类型

通常，将旅游资源粗略地划分为三大类：自然景观旅游资源、文化景观旅游资源、自然和文化景观旅游资源。

■ (一) 自然景观旅游资源

这是以自然界本身的美感来吸引旅游者的资源。地质地貌景观，如意大利的埃特纳火山、中国的腾冲火山群，山水组合景观，如壶口瀑布、尼亚加拉大瀑布，生物景观，如自然保护区、天然动物园，气候与其他自然景观组合，如我国东北的“松花雪柳”、美国夏威夷海滨，等等，都属于自然景观旅游资源。奇妙的自然界对人类具有强烈的吸引力。



图 1-3 壶口瀑布 位于黄河中游山西省和陕西省之间的晋陕峡谷中，因流水侵蚀所形成的陡坎和“龙槽”，落差约 20 米。丰水季节，水势翻腾，气势磅礴，有“九转黄河一壶收”之说



图 1-4 青海湖 位于青海省东北部，系断层陷落而成，是我国最大的咸水湖。湖中的鸟岛栖息着数万只候鸟，是我国鸟类自然保护区之一

READING 阅读

黄龙与九寨沟

黄龙 位于四川省北部，松潘县城东北35千米的黄龙乡，属岷山山地。明代在此建黄龙寺。前后寺之间，石灰华淀积形成的大小水池层叠，每逢夏季，各水池内的生物组合不同，呈现出不同的色彩，称五彩池。每逢雨后，山溪奔涌于石灰华之上，犹如黄龙游动于林涛之间，成为旷世绝景。

九寨沟 位于四川省北部九寨沟县岷山主峰雪宝顶（海拔5 588米）北麓，因原有九个藏族村寨而得名。由三条主沟和几条支沟组成，从2 000多米的亚热带阔叶林，到4 000米以上的雪峰，景色

绮丽。山谷内许多色彩各异的湖泊、激流和飞瀑，与林木峰峦相衬映，使观者如醉如痴，有“梦幻世界”之誉。




图 1-5 黄龙的石灰华水池及山地针阔叶混交林




图 1-6 气势磅礴的九寨沟树正瀑布

（二）文化景观旅游资源

人类的文化遗存，主要与人类社会发展有关。自然环境中保留下来的文化遗存，在环境景观区域内占据主导地位，就形成了文化景观旅游资源。

文化景观旅游资源通常分为三类：一是宗教文化景观。几大宗教的圣地，都具有较高的旅游价值。各种宗教文化景观，多以宗教文化特色鲜明的建筑为核心。二是具有历史文化意义的古代遗存，如不同风格的东西方古代建筑、有特定历史意义的建筑物等。三是

风土民情。不同的民族有其独特的风俗文化，如节庆、纪念日、祭祀仪式等，可成为季节性旅游的重要内容。



图 1-7 北京云居寺墓塔 隋朝高僧在云居寺主持镌刻“石经”，使该寺成为佛门圣地，有“小西天”之称

ACTIVITY 活动

思考

在我国，全国重点文物保护单位的分类方案，也常常成为文化景观旅游资源分类的依据。我国重点文物保护单位分为以下六类：

- | | |
|----------------|---------|
| ① 革命遗址及革命纪念建筑物 | ② 石窟寺 |
| ③ 古建筑及历史纪念建筑物 | ④ 石刻及其他 |
| ⑤ 古遗址 | ⑥ 古墓群 |

●你所在的地区有文化景观资源吗？如果有的话，它属于哪一类？

■ (三) 自然和文化景观旅游资源

在许多景观区域范围内，自然景观与人文景观往往相得益彰。这种类型的旅游资源，就属于自然和文化景观旅游资源。我国许多名山都属于这类旅游资源。

READING 阅读

黄 山

黄山位于安徽省南部黄山市，是中生代花岗岩侵入体上升出露地表，经球状风化形成的典型花岗岩中山。著名山峰有莲花峰（主峰，1 864.8 米）、光明顶（1 841

米)、天都峰(1 810 米)。黄山山势雄伟,景色壮丽,兼有泰山之雄、华山之险、衡山之烟云、峨眉之清凉、庐山之飞瀑,故有“五岳归来不看山,黄山归来不看岳”之说。

黄山,许多人都知道它以奇松、怪石、云海、温泉而著称,却不一定知道它为什么叫黄山。相传“人文初祖”轩辕黄帝,曾在此修身炼丹,后来就有了黄山之名。明代著名旅行家徐霞客曾有“薄海内外,无如徽之黄山。登黄山天下无山,观止矣”的赞语。深厚的文化积淀、绮丽的自然风光相互“衬托”,使黄山列入《世界遗产名录》。



图 1-8 黄山云海 为黄山四绝中最富有生气的景色

ACTIVITY 活动

实践

1. 查阅有关资料,找出你喜欢的 8 个不同类型的旅游胜地,并用简洁文字说明你喜欢的主要原因。
2. 把你收集到的旅游胜地资料以墙报的形式,或以小型介绍会的形式,与同学进行交流。

第三节



旅游资源的形成和分布

一、旅游资源的形成

旅游资源是自然界赐予，以及我们的先人留给现代人的宝贵财富。

■ (一) 自然地理条件是旅游资源形成的基础

自然地理条件对旅游资源的景点、景区的自然特征有决定性的影响。在内营力为主的构造带上，岩浆活动强烈，在岩浆出露地表的地方，形成独特的火山地貌景观，世界上著名的有美国夏威夷的火山景观，冰岛的火山景观等。我国黑龙江省的五大连池就是以近现代典型、完整的火山地质地貌形态为主体的旅游资源。

READING 阅读

五大连池旅游景区

我国黑龙江省五大连池景区的主要旅游资源形成于独特的地质条件。第四纪以玄武岩喷发为主的火山活动，形成了14座休眠火山和多姿多彩的玄武岩熔岩台地、熔洞、熔岩隧道，以及5个相互连通的熔岩堰塞湖（五大连池即由此得名），面积达600多平方千米。



图 1-9 黑龙江省五大连池景区凝固的玄武岩熔岩流

五大连池火山均属于断裂地带的中心式喷发，形成了独特的火山地貌。

2001年，五大连池被国务院批准为全国首批11个“国家地质公园”之一。2004年，它又成为我国首批入选“世界地质公园”的8个“国家地质公园”之一。

READING 阅读

中国首批“世界地质公园”

2004年2月，在我国召开的“世界地质公园”大会上，中国有8个“国家地质公园”入选“世界地质公园”，它们是安徽黄山、江西庐山、河南云台山、河南嵩山、云南石林、广东丹霞山、湖南张家界、黑龙江五大连池。

在我国119处“中国重点风景名胜区”中，山地风光为主的占50%以上。其中绝大部分属于海拔1000~3500米的中山和海拔500~1000米的低山。在被开发成为旅游资源的中山中，花岗岩山地占有突出的地位。在距今约1亿年的燕山运动过程中，我国东部地区发生了广泛的中性岩浆侵入活动和断裂升降运动。这些侵入的岩浆大部分在距离地表10千米以上的深度冷凝形成花岗岩体。在距今约8000万年的差异升降运动中，上升出露地表的花岗岩体，经过风化侵蚀作用，形成花岗岩山地。花岗岩具有较强的抗化学风化能力，而自身互相垂直的裂隙（节理）的发育，导致特有的称为“球状风化”的物理风化，形成独特的花岗岩地貌景观。如，在暖温带的西岳华山的峭壁，就是沿着花岗岩的节理面经过风化作用发育而成的。

READING 阅读

西岳华山

华山位于陕西省华阴县东南，是秦岭最北的支脉少华山的花岗岩奇峰，以奇险冠盖天下，素有“自古华山一条路”之说。东峰、南峰、西峰海拔均在2000米左右，高耸入云。南峰最高，又名落雁峰，海拔2154.9米。西峰，又称莲花峰，壁立千仞，顶多奇石，突兀云表，状若莲花，“劈山救母”的神话故事就源于此。东峰，亦名朝阳峰，是观赏日出的最佳去处。北观东峰，雄险天成，山壑流水历历在目，“关中八景”的“华岳仙掌”即指此处。攀登华山，险路崎岖，下临深涧，林涛澎湃，堪称奇观。



图 1-10 壁立千仞的华山西峰

在亚热带的花岗岩中山山地，球状风化的花岗岩地貌、茂盛的亚热带植被和常年不断的云雾，共同营造了赏心悦目的自然之美，成为重要的旅游资源，如我国的黄山和九华山等。

READING 阅读

九 华 山

九华山位于安徽省青阳县西南，峰峦奇秀，植被繁茂。主峰十王峰海拔 1 344.4 米。因有入云奇峰九座，故名九华山。唐李白诗曰：“昔在九江上，遥望九华峰，天河挂绿水，绣出九芙蓉。”相传为地藏菩萨的道场，是中国佛教四大名山之一。




图 1-11 九华山

砂岩地貌在中低山的旅游资源中占有突出的地位。在一定的地理环境中，坚硬的石英砂岩能够发育成千姿百态的“造景地貌”，构成风景名胜区的核心旅游资源。红色砂岩山地风化形成的丹霞地貌景观，在亚热带地区与丰茂的植被相衬映，成为特色鲜明的风景旅游资源。

READING 阅读

武陵源风景名胜区

武陵源风景名胜区位于湖南省西部张家界市。景区由张家界国家森林公园、索溪峪和天子山自然保护区组成。位于武陵山脉东段，由独特的石英砂岩峰林和喀斯特两种地貌融为一体，形成十分罕见的自然景观。景区内有多华南虎、猕猴、大鲵（娃娃鱼）、珙桐、银杏等珍贵动植物。著名胜迹有金鞭岩、黄狮寨、水绕四门、十里画廊、天子山等。天子山景区是在节理发育的石英砂岩的基础上，经过大自然漫长时间的侵蚀而形成的独特的峰林地貌。加上这里苍翠欲滴的中亚热带植被和云雾缥缈的气候条件，构成了清雅绚丽的迷人画卷。武陵源风景名胜区已被列入《世界遗产名录》，并纳入“世界自然保护区网”。



图 1-12 武陵源天子山

READING 阅读

武夷山



图 1-13 从武夷山天游峰望九曲溪

广义的武夷山绵延于闽赣边境，长 550 多千米，呈东北—西南走向。海拔 1 000~1 500 米，主峰黄岗山海拔 2 158 米，是福建最高峰。山区生态环境优良，生物资源丰富，树木、鸟类种类繁多，被誉为“鸟的天堂”。狭义的武夷山在武夷山市西南 10 千米，是红色砂岩构成的低山，海拔约 600 米，碧水丹山，有九曲溪之幽，沿岸奇峰连绵，为福建第一名山。位于九曲溪口的大王峰为武夷第一峰，登山远眺，群峰峥嵘，景色壮观。九曲溪、桃源洞、流香涧、

卧龙潭、天游峰等均为区内胜景。武夷山国家重点自然保护区已被纳入国际“人与生物圈”自然保护区网。

山水组合往往能够形成极具特色的旅游资源，如著名的九寨沟、黄龙、长江三峡、玉龙雪山和虎跳峡等。

■ (二) 人类活动与旅游资源开发

人类活动对优美自然环境资源的被认知、提升其文化内涵，显然具有重要的影响，甚至对一些旅游景点、景区的形成起到主导作用。

在那些自然和人文因素共同塑造的旅游景区中，可以非常清楚地看到人类活动的影响作用。就宏观层面来看，人们在构筑城市和村镇的过程中，往往选择地理环境相对理想的地方，如山前平原、江河之滨、植被繁茂之地等，以便营造良好的人居环境；从微观层面来看，人们在修建园林、寺庙、宝塔、陵墓时，十分注重选择山清水秀之处，强调自然环境与人文景观的协调统一。在古代，我国的规划师与建筑师追求“天人合一”的完美境界，创造了大量流芳千古的经典之作。

READING 阅读

山东灵岩寺

位于泰山西北麓的灵岩寺，是典型的在自然基础上经过人工塑造形成的旅游景区。它在泰山旅游中占有重要地位。

灵岩寺所在的地区，是长清区方山南麓一处幽静的山林。西晋永兴年间(304—306年)，南亚高僧在此兴建寺院并传布佛经。相传朗公讲授佛法时，“猛兽归伏，乱石点头”，人们故称该寺为灵岩寺。唐朝时，这里成为“天下四大丛林”之一。宋代，该寺经过修葺，在建筑艺术方面达到很高的境界。现存的宋代彩塑被梁启超先生誉为“海内第一名塑”。



图 1-14 山东灵岩寺彩塑

READING 阅读

南岳衡山

衡山主体位于湖南省衡山等县境内，属花岗岩断块山，绵延百余里，山势雄伟，景色秀丽，有“五岳独秀”之说。著名山峰 72 座，主峰祝融峰海拔 1 300.2 米。衡山为我国佛教、道教圣地，名刹和题刻遍布全山，南岳大庙是著名的宗教建筑，历代帝王多来此祭祀。祝融峰之高，方广寺之深，藏经殿之秀，水帘洞之奇，被称为衡山四绝。衡山古树参天，殿宇交错，烟云缭绕，山峦隐现，景色变幻难穷，古人说，乘坐小船荡于湘江之上，是观赏衡山的最佳选择，那样才能体会“帆随湘转，望衡九面”的幽雅情趣。




图 1-15 烟云缭绕的南岳衡山

众多的文化遗产，则是在自然地理的基础上，人类活动居主导地位所形成的旅游资源，如我国古代建筑群、欧洲文艺复兴时期的历史文化古城。

READING 阅读

孔庙、孔府和孔林



图 1-16 山东省曲阜孔庙大成殿祭祀活动

孔子（前 551—前 479 年）是我国春秋末期的思想家、政治家和教育家，儒家学说的创始人，鲁国陬邑（今山东曲阜东南）人。自汉以后，孔子学说成为封建传统文化的主流，影响很大。

孔府、孔庙和孔林位于山东曲阜，是我国三大古代建筑群之一，也是著名的文化旅游胜地，1994年被列入《世界遗产名录》。

孔府是孔子后代的官署和邸宅，占地约16公顷，有各类建筑463间。孔府东部为家庙，西部为客厅院，中部前为官衙，后为孔府花园。府内所藏历史文物十分丰富，包括大量青铜器、名人字画、珍宝古玩和上万卷文书档案。孔庙是历代祭祀孔子的庙宇，规模宏大，雄伟壮丽。其中杏坛相传为孔子讲学处。孔林则为孔子及其后代的墓园，占地200多公顷。

READING 阅读

平遥古城

位于山西省汾河谷地中的平遥古城，因保存基本完好的明清风格的古建筑群和在我国金融史上的特殊地位而著称。走进平遥古城，犹如进入一座巨大的历史博物馆。平遥“市楼”（商业街区标志物）拔地而起，平遥城墙巍峨壮观，在城墙上筑有小敌楼72个。位于城外的双林寺和镇国寺皆为著名古刹。1997年，平遥古城被列入《世界遗产名录》。

从明末到清代，随着商品经济的发展，对货币流通提出了新的要求。在这样的背景下，以钱庄和票号为代表的金融业务在汾河谷地兴起。清代中叶，在平遥诞生了中国第一家票号——“日升昌”。后来平遥古城的票号数量迅速增加，其分支机构遍布全国，并进入日本、俄罗斯等国和东南亚。金融业的发展促进了平遥古城的建设。“日升昌”票号遗址已被辟为“中国票号博物馆”。



图 1-17 平遥古城明清街

当前，国家正在大力发展“红色旅游”，旨在保持革命传统，发扬革命精神，促进地方经济发展。中国共产党领导人民在革命战争时期所形成的纪念地和标志物，及其所承载的革命历史、英烈事迹和献身精神，是宝贵的革命财富，也是“红色旅游”的重要客体。

ACTIVITY 活动

实践

我国“重点红色旅游区”

以上海为中心的“沪浙红色旅游区”，主题形象是“开天辟地，党的创立”。

以韶山、井冈山和瑞金为中心的“湘赣闽红色旅游区”，主题形象是“革命摇篮，领袖故里”。

以百色地区为中心的“左右江红色旅游区”，主题形象是“百色风雷，两江红旗”。

以遵义为中心的“黔北黔西红色旅游区”，主题形象是“历史转折，出奇制胜”。

以滇北、川西为中心的“雪山草地红色旅游区”，主题形象是“艰苦卓绝，革命奇迹”。

以延安为中心的“陕甘宁红色旅游区”，主题形象是“延安精神，革命圣地”。

以松花江、鸭绿江流域和长白山区为重点的“东北红色旅游区”，主题形象是“抗联英雄，林海雪原”。

以皖南、苏北、鲁西南为主的“鲁苏皖红色旅游区”，主题形象是“东进序曲，决战淮海”。

以鄂豫皖交界地域为中心的“大别山红色旅游区”，主题形象是“千里跃进，将军故乡”。

以山西、河北为主的“太行红色旅游区”，主题形象是“太行硝烟，胜利曙光”。

以渝中、川东北为重点的“川陕渝红色旅游区”，主题形象是“川陕苏区，红岩精神”。

以北京、天津为中心的“京津冀红色旅游区”，主题形象是“人民胜利，国旗飘扬”。

1. 结合上述材料，根据你所在地区的红色旅游资源状况，确定红色旅游景点并设计合理的旅游路线。

2. 通过调查，分析近年来红色旅游给当地带来的社会效益。

二、旅游资源分布

（一）影响旅游资源分布的因素

自然地理因素 主要包括地质基础和自然地理条件两个方面。许多依托于构造地貌形成的旅游资源，其分布与构造格局有密切的关系。如，我国的雅鲁藏布江大峡谷、美国的科罗拉多大峡谷都分布在深大断裂上。断层湖主要分布在高原的构造带上，也常常形成

重要的旅游资源，如非洲的维多利亚湖、坦噶尼喀湖，我国的青海湖、滇池、洱海等。

主要依托于气候条件的旅游资源的分布则表现出明显的地带性。寒温带和中温带是冬季欣赏冰、雪、雾凇奇景，鉴赏冰雪雕塑艺术，从事冰雪运动等旅游胜地的主要分布区。如，在欧洲有阿尔卑斯山的冰雪公园；“吉林雾凇”是中国自然奇景之一；加拿大的魁北克省、日本的札幌、中国的哈尔滨和齐齐哈尔成为世界三大冰雪艺术区；欧洲许多国家，以及我国的北方地区都在积极开发以欣赏冰雪景观、从事冰雪运动为主的冬季度假型的“白色旅游”。



图 1-18 黑龙江的冰雕

海景旅游资源的分布都明显地受到海陆地形和气候因素的影响。如，度假和观光型的海滨旅游，即常说的“三S”旅游，所依托的是大海（Sea）、沙滩（Sandbeach）和阳光（Sunlight）三项资源的组合，主要集中分布在亚热带和热带的海滨地带。如，美国的夏威夷，美洲的加勒比海地区，欧洲的西班牙沿海和地中海沿岸地区，东南亚地区和中国的海南省等，分布有许多世界著名的海滨避暑、度假、疗养胜地。

人文地理因素 人文地理因素对旅游资源分布的影响，主要体现在以下三个方面：

第一，古代的政治、经济和文化中心，对当代旅游资源的分布具有重大影响。一般来说，古都、古城及其附近拥有丰富的历史文化遗存。如，中国的八大古都，俄罗斯的圣彼得堡，意大利的罗马、佛罗伦萨、威尼斯等，都已成为重要的旅游中心。

第二，人类一些重大行为所留下来的地理“痕迹”，本身就是旅游资源，如古战场、古渡口、万里长城等。



图 1-19 夏威夷海滨

READING 阅读

万里长城

我国的长城可以作为人类重大行为留存下来的地理痕迹的突出例证。长城作为



图 1-20 北京居庸关附近的万里长城

古代重要的防御工事，春秋时期，齐、楚等国就有修筑。秦始皇统一中国后，防御的重点转向北方的游牧民族。于是，在春秋战国长城的基础上，大体沿着农业文化与游牧文化的分界线修建了“万里长城”。在秦代长城的基础上，经过汉朝、明朝两次大规模的修葺，长城绵延万里，成为中国的象征。

第三，人类对自然资源和人文景观等的审美活动，提升了旅游资源的价值。李白、白居易、苏东坡等对庐山的赞美，提高了庐山的知名度。杜甫、刘禹锡登临岳阳楼，范仲淹所撰名篇《岳阳楼记》，对岳阳楼成为千古名楼起到了至关重要的作用。在地中海周边地区，古代建筑的“七大奇迹”成为今天人们观光和朝拜的胜地，是因为它们在荷马史诗以及大量历史文献中就有广泛记载。

社会认知因素 随着时代的进步，旅游资源的具体分布和总体旅游资源的分布密度会发生一定的变化。如，近些年来，随着旅游度假热的兴起，在城市外围人口密度较小、生态环境较好的地区，涌现出休闲度假村、农家乐等一系列新的旅游形式，并成为区域旅游的重要组成部分。

READING 阅读

中国十大风景名胜

1985年，中外游客共同评选确定万里长城、广西桂林山水、杭州西湖、北京故宫、江苏苏州古典园林、安徽黄山、长江三峡、台湾日月潭、承德避暑山庄及周围庙宇、西安秦始皇陵及兵马俑博物馆为中国十大风景名胜。这一评选活动，体现了社会公众认知和评价旅游资源的重要性。

■ (二) 中国旅游资源的分布特征

我国幅员辽阔，自然环境多样，历史悠久，旅游资源丰富，种类繁多，具有以下分布特征：

第一，分布广泛。我国各个省级行政单位，都有著名的旅游资源。

第二，集中分布于东南部。黑龙江黑河与云南腾冲两地之间的连线，把我国国土划分为面积大致相等的两部分。知名度高、开发效益较好的资源大部分集中在东南半壁。

第三，旅游点或旅游区呈明显的片状或带状分布。北京及河北省北部、关中平原地区、四川盆地地区和长江下游地区是传统的旅游资源密集分布区。在我国东南部地区，初步形成了一些旅游资源密集区域。

第四，旅游资源的分布和交通状况密切相关。如，作为古代帝王行宫的骊山华清池，除了温泉等因素外，距离古都长安不远，交通方便，也是重要的构成因素。

ACTIVITY 活动**探究**

1. 调查学校所在地区的旅游资源，做一个简单的名录。
2. 影响传统旅游资源和新旅游资源地理分布的因素主要有哪些？
3. 对当地的旅游资源提出开发与保护建议。

双语学习

选学

Tourism revival led by China

There has been modest growth in tourism worldwide despite two years of terrorism, war, and disease, and China is the engine driving it.

China, marked 11 per cent growth over that period, attracting 36.8 million international visitors. It ranks fifth among leading tourism nations. By 2020, it will be top, though, with predictions of 130 million visitors per year.

One reason China may be so popular is suppressed demand. China only opened up to tourists in the 1980s. Surging demand since then, though, came to a rapid halt following SARS. But China has recovered since then and is again a growth country for the international travel industry.

Chinese themselves are also becoming a major force as travelers. Over 16.6 million Chinese traveled abroad last year, up 37 per cent from the previous year. Their numbers are expected to grow to 30 million by the end of the decade, and 100 million in 2020.



阅读以上材料，回答问题。

1. 材料中认为世界旅游业发生低迷的原因是什么？
2. 中国为什么能够引导世界旅游业走向复兴？

CHAPTER 2 第二章

旅游景观的欣赏



大自然的鬼斧神工，造就了美妙的自然景观；数千年的沧桑历史，遗留下雄奇的人文胜迹。在日常生活里，在游历过程中，美好的事物经常相随，关键是我们要善于观察、发现、认识和欣赏。欣赏旅游景区的秀色风情，感悟旅游景观的天工之巧，了解旅游事物的来龙去脉，洞悉旅游资源的精髓所在，是我们学习旅游地理的重要内容。

第一节



旅游景观欣赏方法

旅游景观欣赏是指游客从旅游资源中获取高质量美感的过程，或者是在旅游过程中获得良好的审美感受的过程。它包括两个层次：一是对审美对象，即旅游景观的感受和知觉；二是在感受和知觉的基础上，进一步激发出愉悦的想象和美好的情感，并在体验这些想象和情感的过程中，产生舒适、惬意、兴奋和满足感，即得到审美的享受。

要想在旅游的过程中获得美的感受，应该懂得欣赏旅游景观的方法。

一、培养审美情趣

审美情趣是人类的基本欲望——学习欲望的重要组成部分。欣赏旅游景观，就是到与自身常住的环境不同的地方去“学习”，它受人的好奇心支配。满足人的好奇心有多种方式，欣赏旅游景观是其中的一种。

二、提高审美能力

旅游以及其他形式的文化休闲活动，都离不开审美能力。审美能力包括感受力、理解力和创造力三个方面。欣赏旅游景观，尤其需要的是感受力和理解力。这两种能力的提升，需要主观经验的积累，更需要有足够的知识积累。

READING 阅读

审美能力的三个主要方面

审美感受力 主要依赖于视觉和听觉能力。人的先天生理差异微乎其微，后天的训练，可以提高对外界景观感受的敏锐、深浅和完满程度。

审美理解力 经验知识的积累是该项能力形成和增强的主要途径。它包括民族文化的传承和外来文化的融入过程。

审美创造力 主要是情景的升华和意境的开拓，即对旅游景观的归纳提升。有关旅游景观欣赏的摄影、摄像、绘画、游记等，其层次和品位可反映出作者的审美创造力。

三、优选欣赏角度

旅游景观有各自的自然属性和文化属性，对其认识和欣赏的角度也必须因地制宜，抓住要点，有所侧重。旅游资源的景象组合特征，决定了在对其进行观赏时，从不同的欣赏角度，能得到不同的审美感受。

大多数旅游景观是立体和多层面的，应根据具体情况选择最佳的观测角度，以充分感受外表之美和内在魅力。

水能给游客以美的感受，尤其深得城市游客的青睐。在观察水边景致时，游客所处的位置可尽量低一些，这样水面的反光相对清晰，游客可尽情地观赏水中倒影，领略亲水情趣。



图 2-1 丽江黑龙潭倒影 蓝天、白云、雪山、绿树、石桥、亭榭，倒映在清澈的黑龙潭水之中



图 2-2 张家界天桥奇观

四、把握观赏时机

旅游景观的各个要素，以多种对比组合给人以美的感受。其中动与静的对比，张与弛的对比，稳定与变幻的对比等，尤其引人入胜。需要把握恰当的时机，饱览旅游景观精彩的场面。如，乘船顺流而下过三峡时，观赏“夔门天下雄”的最佳时机只有一两分钟，观赏神女峰的理想时间也不过3~5分钟。又如观赏佛光，必须在斜阳西下、云雾飞散于山谷之时，才有可能观赏到。



图 2-3 长江巫峡的神女峰

五、品味文化内涵

许多旅游资源拥有悠久的历史渊源和深厚的文化底蕴，文化内涵构成了内在美的核心。在欣赏这些旅游景观时，我们要了解其来龙去脉，对其进行深入分析，运用文化素养和以往经验去细心品味，才能领略其中的真意。

READING 阅读

岳阳楼楹联

一楼何奇？杜少陵五言绝唱，范希文两字关情，滕子京百废俱兴，吕纯阳三过必醉。诗耶？儒耶？吏耶？仙耶？前不见古人，使我怆然涕下。

诸君试看：洞庭湖南极潇湘，扬子江南通巫峡，巴陵山西来爽气，岳州城东道岩疆。渚者，流者，峙者，镇者。此中有真意，问谁领会得来。



图 2-4 岳阳楼

ACTIVITY 活动

探究

1. 每人找几幅著名的旅游景观（风景、建筑等）照片，看一看照片中什么样的景物最引人入胜，其所处位置如何。
2. 每人寻找一至两副描写自然风光或文化景观的楹联，说一说楹联阐明的意境。

READING 阅读

美学小常识

审美客体 被审美主体欣赏的客观对象。占据一定的空间和时间，具有形态、颜色、质地、声音等属性。

审美主体 又称欣赏者，指对审美客体进行审美活动的人。与审美客体处于一种互相依存的关系中，审美主体必须具有审美情趣和审美能力。

审美共鸣 审美客体最大限度地调动审美主体的心理活动的现象。其产生的基本条件是：① 审美客体具有魅力；② 审美主体具备相应的素养、经验和感情。

形式美 客观事物具有的外观形式的美学属性，是内容美的真实载体，包括审美客体单独的外形美，以及多个客体组合所产生的总体形式美。

朦胧美 审美客体的内容，透过某种朦胧的形式含蓄地表现出来，使欣赏者通过想象活动，获得审美享受，如烟雨中的山水风光。

色彩美 以色彩的冷、暖等色调，以及它们的对比、协调等组合关系所表现出来的形式美。

动态美 审美客体在运动时产生的动与静的对比、运动本身的形体变化等，所激发的审美主体的想象力。

声音美 审美客体有节奏的声音所表达出来的形式美，是审美客体作用于欣赏者听觉的美的表现形式。

东岳泰山 古称岱山、岱宗，位于山东省中部，是以花岗片麻岩为主的断块山地。花岗片麻岩是由 20 多亿年前的古老侵入岩经过变质形成的变质岩。巨大的岩体几经沧桑，自约 1 亿年前的燕山运动以来，逐渐隆升，并被流水侵蚀切割，形成今天雄伟的山地。主峰玉皇顶位于泰安市北，海拔 1 532.7 米。泰山突兀挺拔，雄伟壮丽，历史悠久，文物众多。秦始皇之后，泰山成为封建帝王封禅的场所。“封禅”是一种告祭天地的仪式，在山上筑坛告祭苍天为封，在山下“扫除”祭地为禅。泰山为全国重点风景名胜区，并被列入《世界遗产名录》。

READING 阅读

泰山主要名胜

岱庙，与西安碑林、山东曲阜孔庙并称为中国三大书法艺术宝库，天贶殿中的宋代壁画《启跸回銮图》、秦刻石等均为艺术珍品。

经石峪，现存 1 000 余字的金刚经，每个字约 0.5 米见方，草情隶韵，被誉为“大字鼻祖”。

中天门至南天门，石阶三千，气势宏伟，称为“十八盘”。

山顶上的唐代摩崖纪泰山铭，是唐玄宗李隆基的手迹。碧霞元君祠、汉武帝所立无字碑等均为胜迹。登日观峰看日出，蔚为壮观。

西麓的黑龙潭瀑布，周围山崖陡峭，石潭深达数丈，瀑布奔涌直泻。




图 2-6 从泰山中天门仰望南天门



图 2-7 有“大字鼻祖”之称的泰山经石峪



图 2-8 峨眉山万年寺中的端坐于六牙白象之上的普贤菩萨铜像

峨眉山 位于四川省峨眉山市西南,属横断山地邛崃山的余脉。四川盆地是一个巨大的构造盆地,四周为多组断层所环绕,形成了许多雄奇壮观的山地和峡谷组合的地貌景观。峨眉山就是四川盆地西部边缘著名的断块隆升形成的山地,巨大的断层造就了两个断距在千米以上的山地断崖,有“大峨”、“二峨”之称。再加上峨眉山正好处于四川盆地西部迎风的亚热带多雨地区,多年平均降水量约 1 800 毫米,山势逶迤,植被繁茂,古人形容这里“如螭首峨眉,细而长,美而艳”,故名峨眉山。主峰万佛顶,海拔 3 079.3 米,与山麓的垂直高差约 2 500 米,是大峨断层上发育的最壮险的地貌景观。山地植被垂直分布明显,素有“峨眉天下秀”之说,是四川盆地周围“四绝”自然景观之一。

公元 1 世纪,佛教传入中国,对中国的文化艺术发展产生了重大影响。在长期的发展过程中,佛教建筑与名山广泛结合,有“天下名山僧占多”之说。其中,五台山、峨眉山、九华山、普陀山成为中国的四大佛教名山。峨眉山和乐山大佛一起被列入《世界遗产名录》。

READING 阅读

乐山大佛




图 2-9 乐山大佛

乐山大佛位于四川省乐山市凌云山西壁，岷江、大渡河汇流处，东距峨眉山约 30 千米。唐开元元年（713 年），名僧海通化缘在凌云山栖鸾峰断崖处雕凿，前后施工约 90 年。佛像高 71 米，头高 14.7 米，肩宽 28 米，赤脚上可坐百余人。大佛头与山齐，脚踏岷江，是世界上最高的石雕坐佛。

READING 阅读

五 台 山

五台山位于山西省五台县东北，因五座高峰顶部平坦如台而得名。主峰北台顶海拔 3 061.1 米，其余“四台”分别是东台望海峰、西台挂月峰、南台锦绣峰、中台翠岩峰。五台山山势高耸，夏无炎暑，又称清凉山。东汉永平年间（58—75 年）开始建寺，历经废兴，现存名刹近 50 座，是我国规模最大的佛教名山。五台环绕的台怀镇内，分布有著名的五大禅处：显通寺、塔院寺、菩萨顶、殊像寺和罗睺寺。



图 2-10 五台山 白塔是五台山的象征

武当山 位于湖北省西北部，属大巴山支脉，主峰天柱峰（在丹江口市境内）海拔 1 612.1 米。汉、晋、唐、宋各朝，相传有不少道教大师在此修炼。明朝永乐年间（1403—1424 年），明成祖朱棣投入巨资对武当山进行大规模修建，使之成为中国“道教第一山”，并拥有最大的道教建筑群。著名胜迹现有紫霄、太和、玉虚、南岩、五龙、遇真六宫，以及复真、元和二观。天柱峰金殿以铜铸鎏金而著称。武当山古建筑群被列入《世界遗产名录》。武当山又是武当派拳术的发源地。



图 2-11 武当山

READING 阅读

青城山

青城山位于四川省成都市西北约 70 千米处，属都江堰市，36 座山峰如苍翠四合的城郭，故名。青城山植被繁茂，素有“青城天下幽”之说，分为前山和后山。青城前山有上清宫、天师洞等道教建筑。青城后山又称鹤鸣山，是道教的发祥地。树木繁茂，泉瀑争流，自然风光以幽雅而称著。



图 2-12 青城前山道教建筑——上清宫

庐山 位于江西省北部，北临长江，东南为鄱阳湖，为古老的花岗岩断块山。相传古有匡氏兄弟在山间筑庐隐居，故名庐山，又名匡庐。主峰汉阳峰海拔 1 473.4 米。山水相依，云雾缭绕，集雄奇秀丽于一体，自古有“匡庐奇秀甲天下”的美誉。宋代苏东坡赞庐山曰：“横看成岭侧成峰，远近高低各不同。不识庐山真面目，只缘身在此山中。”庐山地势高耸，夏季凉爽宜人，自清末以来长期作为避暑胜地。胜迹有大天池、小天池、花径、白鹿洞、仙人洞、三叠泉、五老峰、香炉峰等。



图 2-13 庐山青莲谷三叠泉

READING 阅读



图 2-14 神农架的北亚热带森林

神 农 架

神农架位于陕西、重庆、湖北三省市交界处，最高峰神农顶海拔 3 105 米，位于湖北省境内，是四川盆地北缘大巴山的主峰。多结晶灰岩形成的崇山峻岭，喀斯特地貌发育。神农架自然保护区是我国纳入“联合国生物圈保护区网”的自然保护区之一，也是国内北亚热带天然林保存最好的山区。这里树木茂密，古木参天，珍稀动植物繁多，又出产大量药材。

READING 阅读

鼎湖山

鼎湖山位于广东省肇庆市东北，西江北岸，是国家级自然保护区，为广东四大名山之一。相传黄帝时期曾在此山上铸造青铜鼎，故称鼎湖山。主峰鸡笼山海拔约1 000米，因山顶有小湖，又名顶湖山。山地保存有茂密的南亚热带森林，珍贵林木众多。有庆云寺、白云寺、观雪亭等名胜。鼎湖山自然保护区是我国首批纳入“联合国生物圈保护区网”的三个自然保护区之一。



图 2-15 鼎湖山飞瀑

ACTIVITY 活动

实践

1. 查阅资料和地图册，在图 2-16 上，标注教材中讲述的名山的位置和主峰的海拔。



图 2-16

2. 调查不同的游客群体对我国名山的看法，并分析其产生差异的原因。
3. 根据名山的特色和游客的认同情况，讨论如何开发和保护名山旅游资源。针对一两处名山，分组写出相关的进一步开发设想或保护资源的建议。

二、中国的溶洞

溶洞是地下水沿可溶岩石的裂隙溶蚀、侵蚀扩大而成的地下空洞。溶洞内有多种多样的堆积形态，常见的如石钟乳、石笋、石柱、石幔等。溶洞常以独特的方式，展现大自然的力量与“技艺”，吸引着广大游客。我国长城以南、青藏高原以东，溶洞分布广、数量多，其中不少溶洞具有很高的旅游价值。

两广一带古称岭南，洞岩交错是那里山水景观的重要特色之一。广西桂林是我国溶洞发育良好的城市，许多溶洞已被辟为重要的旅游景点。



图 2-17 芦笛岩

芦笛岩 位于桂林西北的光明山，距市区约 6 千米。过去洞口附近芦草丰茂，当地人多以芦草为笛，故名芦笛岩。洞内有唐代以来的名人墨迹 70 余处。

七星岩 又名栖霞洞、碧虚岩，位于桂林东普陀山，以洞内高阔、文化遗存丰富见长。

冠岩 位于桂林南约 15 千米处，为漓江名胜之一，因山形酷似“紫金冠”而得名。溶洞分为四个大厅，内有清泉注入漓江。洞内石钟乳广布，地面有溪流及小沙洲，从洞内观赏漓江别有情趣。



图 2-18 冠岩石钟乳

READING 阅读

北京的溶洞

北京溶洞的美好往往为古都建筑的辉煌所荫蔽。北京的云水洞、石花洞等均为中国北方溶洞的上品。

云水洞 位于北京房山区上方山，距城区约 60 千米。有九洞十二峰之胜景。云水洞为九洞之首，深 600 多米，分成 6 个互相连通的溶洞大厅，洞内石钟乳、石笋、石花、石幔等比比皆是。

石花洞 位于北京房山区南车营，距城区西南约 56 千米。明朝正统十一年（1446 年），僧人圆广发在此修建庙宇，并在洞中修炼，取名潜真洞，又称十佛洞、石佛洞，俗称“石花洞”。该洞至少有 6 层，总高度超过 170 米，长度在 3 000 米以上。“瑶池石莲”、“黄河瀑泻”和“龙宫竖琴”为石花洞“三绝”。



图 2-19 云水洞




图 2-20 石花洞

READING 阅读

云贵高原名洞

云贵高原是我国石灰岩广泛发育的地区。贵州省石灰岩出露面积约占全省面积的 80%，居全国各省级行政区域单位之首。

九龙洞 位于贵州铜仁以东 17 千米的麻龙溪畔，以深不可测为特色。游人多游览前 3 个洞厅，游程约 600 米。

织金洞 位于贵州省织金县东北 23 千米的官寨乡，已经勘察的洞穴长度超过 12 千米。洞口高约 15 米，宽约 20 米，洞内最高处超过 150 米，最宽处有 170 多米，可供观赏的面积超过 70 万平方米。有许多罕见的岩溶景观，已开发的厅堂近 50 个，其中长达 300 多米的“雪香宫”，银装素裹，晶莹剔透，堪称溶洞中的极品。

安顺龙宫 位于贵州省安顺市龙潭村，总游程达 3 000 米，以溶洞中的暗湖和瀑布最为壮观。天池，又名龙潭，水深约 40 米，有高 50 米的瀑布飞泻其中，水面面积约 1 万平方米，游人可乘舟入洞，观赏溶洞和飞瀑。



图 2-21 九龙洞



图 2-22 织金洞

三、中国的园林

我国园林建设历史悠久，从商周时期的皇家园林“囿”开始，延续到近代的“园”，足有 3 000 年之久。分为北方园林和江南园林两大流派，有“北雄南秀”之说。北方多皇家园林，风格粗犷，规模宏大，金碧辉煌，但幽雅婉丽不足。江南园林则多官、商、文人的私园，一般规模小，秀水奇石，院树庭花，清雅恬淡，玲珑剔透。苏州、扬州、杭州、镇江、无锡、南京、成都等地的古典园林是江南园林的代表。




图 2-23 北京颐和园昆明湖

北京颐和园 位于城区西北，全园面积 290 公顷，水面约占 3/4，是我国现存最完好的皇家园林。颐和园始建于清乾隆年间（1736—1795 年），原名清漪园，是北京西郊的“三山五园”之一。1860 年被英法联军焚毁。1888 年慈禧太后挪用巨额海军经费重建此园，易名颐和园，取“颐养太和”之意。全园分万寿山和昆明湖两大部分，用挖湖的泥土筑万寿山。从空中看，山形如蝙蝠，湖状似寿桃，取“福山寿海”之意。

READING 阅读

北京西郊的“三山五园”

清朝康熙、乾隆年间，北京西郊的皇家园林修建进入全盛时期。著名的“三山五园”是指：香山、玉泉山、万寿山、静宜园、静明园、清漪园、畅春园和圆明园。其中，圆明园规模宏大，建筑精美，号称“万国花园”，1860 年被英法联军焚毁。目前正在对其进行遗址清理和部分修复工程。




图 2-24 圆明园遗迹

READING 阅读

河北承德避暑山庄

避暑山庄也称热河行宫，位于河北东北部。建于1703—1790年，在建造过程中尽量保持与大自然的原有风貌相协调，有“古朴淡雅帝王家”之称。山庄分为宫殿区和苑景区，占地568万平方米，是我国现存规模最大的古代帝王宫苑，也是全国三大古建筑群之一。苑内有康熙、乾隆题名的72景。避暑山庄周围的庙宇称“外八庙”，各庙依山而建，宏伟壮丽，融合了汉、藏、蒙等民族的建筑风格。山庄内的文津阁，是清朝时存放《四库全书》的场所之一，也是山庄内的“园中之园”。



图 2-25 避暑山庄烟雨楼

苏州园林 苏州是太湖东岸的历史文化名城，以古代园林众多而名扬天下。园林规模大多比较小，以巧、雅、古、奇为特色，曲径通幽，明媚秀丽，玲珑素雅。其中沧浪亭、狮子林、拙政园、留园号称苏州四大古园，分别是宋、元、明、清园林建筑的代表作。虎丘和网师园也是极富特色的园林经典。



图 2-26 网师园 布局紧凑，有“袖珍园林”之誉，照片为该园月到风来亭

四、中国的石窟

石窟艺术在我国已有数千年的历史。我们的祖先居于洞穴，在岩洞石壁上留下了大量艺术作品。后来，人们在山岸上开凿洞穴，并进行绘画和雕塑，以表达膜拜之情或宗教虔诚。我国有许多石窟得以很好地保留，成为反映历史风貌的艺术瑰宝。




图 2-27 敦煌莫高窟 以众多的佛教文物和壁画、彩塑等著称于世

敦煌莫高窟位于甘肃省敦煌东南 25 千米处。洞窟凿于鸣沙山东麓的断崖之上，分 5 层排列，南北延伸 1 600 多米。莫高窟始建于 366 年，隋、唐以至元代，均有所修建。现尚保存壁画和雕塑的洞窟有 492 个，彩塑 3 000 余尊，壁画 45 000 多平方米，是世界上现存规模最大的佛教艺术宝库。作品反映了我国 5—14 世纪的部分社会生活及历代造型艺术的发展情况。1900 年在此发现藏经洞，洞内大批敦煌遗书和宝贵文物先后被外国探险队掠夺而去。

READING 阅读

云冈石窟和大足石刻

云冈石窟位于山西大同市西 16 千米的武周山南麓。石窟依山开凿，东西延伸 1 千米，现存洞窟 53 个，造像 5.1 万余尊，最大的高达 17 米。雕刻风格既继承汉代传统，又吸收外来文化。云冈石窟由著名高僧昙曜主持开凿，现第 16 窟至第 20 窟，就是开凿最早的昙曜五窟。




图 2-28 云冈石窟露天大佛

大足石刻位于重庆大足县，为唐、五代、宋时所凿

造，明、清两代亦续有开凿。分布于该县的西南、西北和东北山区共 23 处。其中宝顶山、北山的摩崖造像规模最大，雕刻也最精美。石窟艺术以佛教为主，生活气息浓郁。宝顶山大佛湾石窟雕凿 70 余年，是按照佛教密宗经典雕塑的佛教“故

事集”，将“一代大教，搜罗毕尽”。它对研究佛教在中国的传播和发展具有重要意义。



图 2-29 宝顶山大佛湾的卧佛

ACTIVITY 活动

思考

中国的石窟艺术，在世界艺术史上占有重要地位。查阅资料，完成下表。

序号	名称	始建时代和主要特色	所在省级行政区域单位
1	云冈石窟		
2	莫高窟		
3	榆林窟		
4	龙门石窟		
5	麦积山石窟		
6	炳灵寺石窟		
7	克孜尔千佛洞		
8	广元千佛崖摩崖造像		
9	宝顶山摩崖造像		

READING 阅读

中国的世界遗产简表

中国作为著名的文明古国，自1985年加入世界遗产公约，至2013年6月，共有45个项目被联合国教科文组织列入《世界遗产名录》，其中世界文化遗产28处，世界自然遗产10处，世界文化和自然遗产4处，世界文化景观遗产3处。

序号	世界遗产	所在省级行政区域单位
1	长城	河北至甘肃
2	明清皇宫	北京、辽宁
3	颐和园	北京
4	天坛	北京
5	周口店“北京人”遗址	北京
6	明清皇家陵寝(明孝陵、明十三陵、明显陵、清东陵、清西陵、盛京三陵)	江苏、北京、湖北、河北和辽宁
7	承德避暑山庄及周围寺庙	河北
8	曲阜孔庙、孔林、孔府	山东
9	拉萨布达拉宫(大昭寺、罗布林卡)	西藏
10	秦始皇陵及兵马俑坑	陕西
11	莫高窟	甘肃
12	云冈石窟	山西
13	龙门石窟	河南
14	大足石刻	重庆
15	苏州古典园林	江苏
16	平遥古城	山西
17	丽江古城	云南
18	皖南古村落(西递、宏村)	安徽
19	泰山	山东
20	青城山—都江堰	四川
21	峨眉山—乐山大佛	四川
22	武当山古建筑群	湖北
23	武夷山	福建
24	黄山	安徽
25	庐山	江西
26	武陵源风景名胜区	湖南
27	九寨沟	四川

续表

序号	世界遗产	所在省级行政区域单位
28	黄龙风景名胜区	四川
29	三江并流	云南
30	高句丽王城、王陵及贵族墓葬	吉林
31	澳门历史城区	澳门
32	四川大熊猫栖息地	四川
33	安阳殷墟	河南
34	中国南方喀斯特	云南、贵州、重庆
35	开平碉楼与村落	广东
36	福建土楼	福建
37	三清山	江西
38	五台山	山西
39	登封“天地之中”历史建筑群	河南
40	中国丹霞	湖南、广东、福建、贵州、江西、浙江
41	杭州西湖文化景观	浙江
42	元上都遗址	内蒙古
43	澄江化石地	云南
44	新疆天山	新疆
45	红河哈尼梯田	云南



图 2-30 中国世界遗产分布 (2013 年 6 月)

ACTIVITY 活动

实践

1. 按照爱好（比如喜好名山的、喜好园林的、喜好海滨风光的、喜好古迹的等）分别组成不同的研究小组。
2. 每个小组确定 2~3 个研究个案。为了便于开展研究，可参照下面的表格，制订研究方案。

景区名称	所在位置 (省区、经纬度)	资源形成的因素	主要特色和开发保护中面临的主要问题

3. 每个小组用相同的底图，将所选景区的位置标注在图上。
4. 对于旅游资源形成的因素，每个景区可至少选出 3 项，在小组内进行讨论，然后按重要性进行排序。如果对排序有不同意见，应表明各自的观点。
5. 对于“主要特色和开发保护中面临的主要问题”一项，每个同学可以根据自己的爱好和能力完成。可以只点出特色和所面临的问题，可以考虑就其中的一个特色、一个问题提出开发和保护的见解，也可以撰写小论文。
6. 开展形式多样的交流。可以用壁报、板报等形式开设国内外旅游资源赏析专栏。

第三节

国外名景欣赏

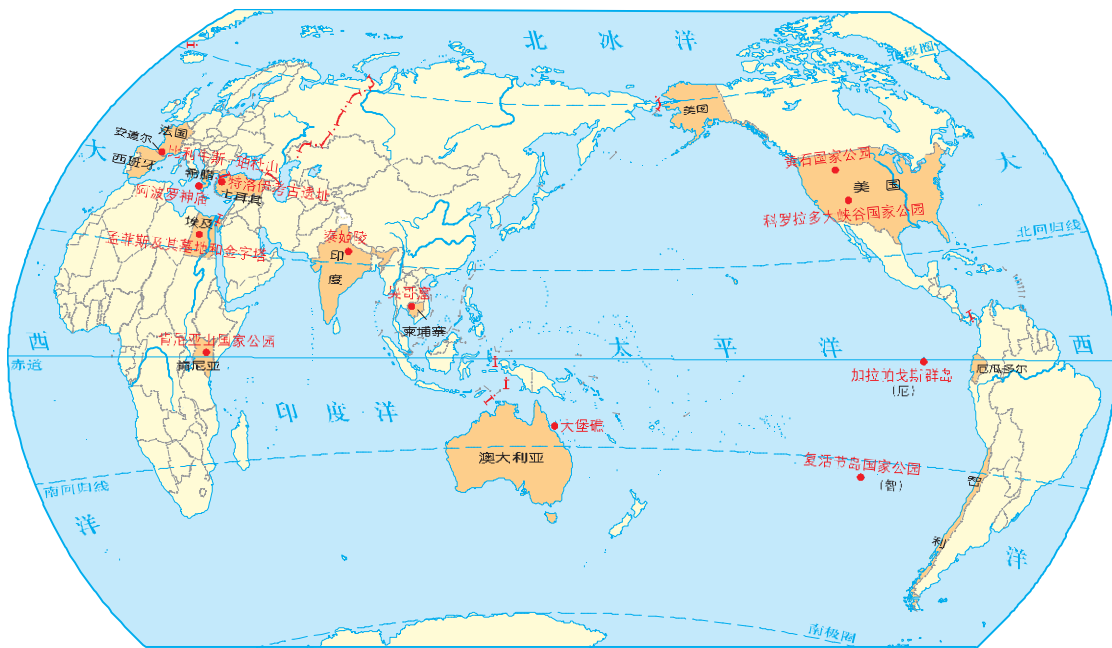


图 2-31 国外名景分布示意

在国外名景中，世界遗产占有重要地位。20 世纪 70 年代，联合国教科文组织成立了人类遗产委员会，开始有计划地保护列入《世界遗产名录》的人类遗产。世界遗产分为五类：文化遗产、自然遗产、文化与自然遗产、文化景观遗产、人类口头和非物质遗产代表作。截至 2013 年 6 月，经联合国教科文组织批准，全世界共有 981 项世界遗产。其中自然遗产 193 项，文化遗产 759 项，自然和文化双重遗产 29 项。

一、亚洲名景

亚洲是地球上面积最大的洲，东部与西部、南部与北部之间存在着巨大的地理差异，为旅游业的发展提供了广阔的空间。同时，景观多样性也形成了丰富多彩的自然旅游资源。亚洲人口约占世界总人口的 60%，民族和语言构成复杂。亚洲开发历史悠久，文化底蕴深厚，又是基督教、佛教和伊斯兰教的发源地，加之黄河流域、印度河流域、两河流域是世界文明的主要发祥地，等等，这些因素都

为旅游业的发展奠定了坚实基础。

泰姬陵是一座由白色大理石建成的巨大的陵墓清真寺，是莫卧儿皇帝沙贾汗为纪念他的爱妃蒙泰姬于1632—1654年在阿格拉（北方邦）兴建的。泰姬陵墙上镶嵌着成千上万的宝石，中央覆盖着一个直径约18米的穹隆圆顶，四角有四座41米高的尖塔，左右各有一座清真寺翼殿，前有花园及水池。泰姬陵代表了莫卧儿建筑成就的高峰，是印度穆斯林艺术的瑰宝，是世界遗产中令世人赞叹的经典杰作。



图2-32 泰姬陵 在不同的时间和光线中显现不同的特色，创造了叹为观止的奇迹

READING 阅读

吴哥窟

吴哥窟，亦称吴哥寺，是东南亚著名的考古遗址，是柬埔寨古代石构建筑和石刻浮雕的杰出代表。占地400多平方千米，包括吴哥城、吴哥窟遗址及其林地。它涵盖了9—15世纪高棉王国首都的辉煌建筑和环境景观遗址。1992年被列入《世界遗产名录》。吴哥寺是辉煌的印度教建筑群，约建于1150年，规模宏大，匀称典雅，主体建筑矗立在多层重叠的平台之上，犹如天堂的宫殿。吴哥寺是奉献给印度教神灵毗瑟拿的，既是寺庙，又是苏利耶跋摩一世的陵墓。吴哥寺丰富多彩的雕塑装饰与其严谨的匀称设计形成鲜明对比，石雕生动地描

绘出印度史诗中的场面。吴哥城是 13 世纪初阇耶跋摩七世所建造的高棉城市，靠近吴哥寺。城中心是佛教寺庙巴戎寺。



图 2-33 柬埔寨吴哥窟

READING 阅读

特洛伊考古遗址

特洛伊考古遗址位于土耳其恰纳莱南部，北临达达尼尔海峡。这里山峦青翠，流水潺潺，柑橘树和橄榄树满山遍野，红瓦白墙的农舍点缀其间。考古发掘表明，公元前 3000—前 1900 年，人们就在这里修建了城堡，城中有王宫与其他建筑。公元前 16 世纪，古希腊人渡海来此，兴建了更大规模的特洛伊城。特洛伊遗址对于了解欧洲文明的早期发展具有重要意义，特洛伊城是荷马史诗《伊利亚特》的艺术原型。1998 年特洛伊城遗址被列入《世界遗产名录》。



图 2-34 根据传说仿制的特洛伊木马

公元前9世纪古希腊诗人荷马的史诗《伊利亚特》记述的“特洛伊木马计”就发生在特洛伊城。特洛伊王子帕里斯到古希腊斯巴达王宫拜访，受到国王麦尼劳斯的盛情款待，但帕里斯却拐走了麦尼劳斯的妻子。麦尼劳斯兴兵讨伐特洛伊。由于特洛伊城池牢固，易守难攻，攻战10年未果。后来英雄奥德赛献计，让迈锡尼士兵烧毁营帐，登上战船离开，造成撤退回国的假象，并在城外留下一匹巨大的木马。特洛伊人把木马当作战利品拖进城内。当特洛伊人夜晚高歌畅饮、欢庆胜利的时候，藏在木马中的迈锡尼士兵悄悄溜出，打开城门，放进埋伏在城外的古希腊军队。经过彻夜激战，固守10年的特洛伊城化为一片废墟。

二、非洲名胜

非洲是全球第二大洲，高原辽阔，有世界上面积最大的热带草原，羚羊、斑马、非洲象、犀牛、河马、长颈鹿等草食动物，以及狮子、猎豹、鬣狗、豺等肉食动物，构成了迷人的自然生态景观。位于赤道附近、海拔达5895米的“非洲之巅”乞力马扎罗山，绵延约6500千米的东非大裂谷带，都是异常壮观的自然旅游景观。

孟斐斯是古埃及城市，位于尼罗河三角洲南端，今开罗南25千米。相传在公元前3100年为法老米那所建，后成为古王国（前27—前22世纪）的都城，并长期作为埃及的文化、宗教名城，迄今已有

5000多年历史。金字塔墓葬群遗址坐落在孟斐斯的周围，包括岩石墓、石雕墓、庙宇和金字塔。该遗址被认为是世界建筑奇迹之一，1979年作为文化遗产被列入《世界遗产名录》。

建造金字塔的年代约为公元前2650—前1750年。大多数金字塔分布在尼罗河西岸，因为古埃及人认为，太阳下落的那边会有来世。在众多的金字塔中，最著名的是胡夫大金字塔。该塔高146米，各底边长230米。建造这座金字塔的石料质量




图2-35 努比亚遗址的阿布辛拜勒神庙

平均每块达两吨半。在大金字塔附近，还有一座非常有名的狮身人面像。

关于胡夫金字塔的许多现象，现已成为人们研究古代文明的课题。如，该金字塔塔高乘上 10 亿所得的数，与地球到太阳之间的距离相等；穿过大金字塔的子午线，把地球上的陆地、海洋分成相等的两半。



图 2-36 狮身人面像

READING 阅读

肯尼亚山国家公园

肯尼亚山国家公园位于内罗毕东北 193 千米处，横跨赤道，面积为 142 020 公顷。肯尼亚山海拔 5 199 米，是非洲第二高峰，是一座死火山。冰川和森林覆



图 2-37 肯尼亚山国家公园

盖的山坡成为东非最引人注目的山地景观。森林地区生活着多种濒危动物。1949 年建立国家公园，1978 年 4 月成为联合国教科文组织人与生物圈规划的一个生态保护区。1997 年被列入《世界遗产名录》。

三、欧洲旅游景区

欧洲拥有丰富的旅游资源，是世界上最活跃的旅游区。南欧有阳光明媚的地中海海岸，是欧洲人理想的度假区；中部的阿尔卑斯山是冬季滑雪运动胜地，又是夏季避暑休闲的好去处。历史旅游资源以希腊、意大利最为集中，而文化资源则遍及全欧，法国以近代人文旅游资源丰富而享誉全球。

READING 阅读

阿波罗神庙

阿波罗神庙是公元前5世纪古希腊人为纪念太阳神和拯救人类的神——阿波罗·埃皮鸠里而建造的。该建筑融合了当时多种著名的艺术风格。它使用质朴的青灰色石灰岩作为建筑材料，其结构给人以灵感，使游客能够用一种新的方式去欣赏这里的山水风光。这座神庙建在海拔1100米高的山坡上，由此四望，苍峰、大海、绿树，皆与神庙融为一体。1987年被列入《世界遗产名录》。



图 2-38 阿波罗神庙的多立克式石柱

READING 阅读

比利牛斯—珀杜山

雄伟壮观的比利牛斯山脉，是欧洲西南部最大的山脉，也是法国与西班牙两国的界山，以海拔3352米的珀杜山顶峰为中心。山脉两侧皆为既深又险的峡谷。在雄伟的山脉外围，多表现为恬静的田园风光，反映了当地居民传统的生活方式。在

比利牛斯地区，可通过村庄、牧场、原野和崎岖的山路这些独特的景观，去回顾那久远的过去。山区景色绚丽，是重要的旅游休闲胜地和登山滑雪场所。来此旅游的人络绎不绝，其中西班牙的托尔拉村和法国的加瓦尔尼村两处是广泛吸引游人的亮丽景点。1997年作为自然和文化双重遗产被列入《世界遗产名录》。




图 2-39 比利牛斯—珀杜山

四、美洲和大洋洲旅游景区

科罗拉多大峡谷国家公园位于美国科罗拉多高原，全长 446 千米，最大深度达 1 829 米，是世界陆地上最长的峡谷之一。大峡谷呈“V”字形，谷底最窄处仅 120 米。从谷底向上，沿岸壁出露着早古生代到新生代的各期岩系，含有代表性生物化石，暴露的地层展现了数亿年的地质构造史，有“活地质史教科书”的美称。1979 年被列入《世界遗产名录》。



图 2-40 科罗拉多大峡谷

READING 阅读

黄石国家公园

黄石国家公园位于美国西部爱达荷、蒙大拿、怀俄明三州交界的北落基山的熔岩高原上。1872年3月1日，时任美国总统的格兰特签署了《黄石公园法案》，世界上第一个国家公园在美国诞生。

6 000 万年以来，黄石地区多次发生的火山爆发，构成了现在海拔 2 000 多米的熔岩高原，加上 3 次冰川运动，留下了山谷、瀑布、湖泊以及成群的温泉和喷泉。大自然用水、火、冰、风在这里精雕细琢，造就了迷人的景色。



图 2-41 黄石国家公园密涅瓦热泉及其石灰华景观



图 2-42 老忠实间歇泉

黄石国家公园的间歇喷泉最著名，它们均为热泉，大量的地下热水，间歇性地向天空喷射，形成不同形状的热气柱。最具代表性的喷泉，是老忠实间歇泉。该泉每天喷发 21 或 22 次，每次喷发 4~5 分钟，喷发高度可达 45 甚至 60 米。每次把 45 000 升的滚热泉水抛向高空。

黄石国家公园以保持自然风光而著称于世。1978 年被列入《世界遗产名录》。

READING 阅读

加拉帕戈斯群岛

加拉帕戈斯群岛又称科隆群岛，由7个大岛、70多个小岛和岩礁组成，受保护海域面积7 000平方千米，位于厄瓜多尔海岸以西近1 000千米的太平洋中的赤道附近，属于厄瓜多尔领土。这些没有海滩的热带海岛，是地球上动植物的天堂，有动物700多种，其中约250种为该岛独有，如成年个体体重达250千克的巨大海龟和海鬣蜥。古老的羊齿植物和高大的椰树交相辉映。这里所有的岛屿都是火山熔岩喷发堆积形成的，保存着熔岩流动的遗迹。1978年被列入《世界遗产名录》。



图 2-43 海鬣蜥



图 2-44 外貌独特的火山岛

READING 阅读

复活节岛国家公园

位于南太平洋中部的复活节岛，以其地理环境的封闭性、居民起源的神秘性、巨大的莫阿伊石像以及岛上文明的兴衰等，成为世人关注的神秘岛屿。

在公元三四世纪时，一部分波利尼西亚人来到了这个孤立的海岛。在10—16世纪，岛上的居民创建了极富想象力的、风格独特的雕刻和神殿。这些被称为“莫阿伊”、神情肃穆的巨大石人，至今仍是一道美丽的文化风景线。1995年复活节岛国家公园被列入《世界遗产名录》。

复活节岛是一个火山岛，略呈三角形，静静地“躺在”太平洋中，离其他人类居住的地方有数千千米之遥。一些地理学家称这里是“地球的肚脐眼”。

1722年，欧洲人在复活节那天初次登上此岛，首先见到的是围绕着岛屿的石雕



图 2-45 列队眺望远方的“莫阿伊”

巨人像，它们以深邃的目光凝望着大海。独特的日期和神秘的石像，给初次到访的欧洲人留下了深刻印象，于是，这个小岛就被命名为“复活节岛”。

岛上的人们友善地举着火把欢迎来访者们登陆。在火光映照下，船长

罗杰芬与他的荷兰船员们发现岛民有黑种人和长着红头发的白种人等，对被称为“莫阿伊”的巨大石雕像，当地居民似乎特别敬畏。

石雕像大多数高 3.7~4.6 米，质量达 20 多吨，其中最大者高约 9.8 米，质量约 400 吨。这些雕像头部硕大，下巴向外突出，耳朵则往下伸得很长。有些石雕像顶部有一块红岩石，就像是戴了一顶“帽子”。

READING 阅读

大堡礁

大堡礁是澳大利亚东北海岸外一系列珊瑚岛礁的总称。礁群距离海岸线 16~240 千米，断断续续，绵延 2 000 余千米，包括约 3 000 个岛礁。礁区覆盖着澳大利亚大陆架 20.7 万平方千米的面积，是世界上面积最大的珊瑚海域。

至少在 15 000 多年前，大堡礁的珊瑚群体就繁衍在这片热带海域。研究人员认为，当地土著居民很早就到过这片微波荡漾的美丽海区。1770 年 6 月 11 日，英国海洋探险家詹姆斯·库克船长率领的“奋斗”号探险船在大堡礁群的一个礁体上搁浅，欧洲人才“偶然”地发现了这个自然奇迹。

大堡礁海域水面温度 21~38℃，温度的垂直变化和季节性变化都较小，平均盐度 3.5%。海水清晰度高，水面较平静，水温适宜，浮游生物丰富，为珊瑚的生存提供了良好的条件。而珊瑚的繁殖，又为其他海洋生物创造了良好的海洋环境。因而这里形成了著名的海底“丛林”景观。在这片海域，约有珊瑚虫 350 种，海绵 1 万种，软体动物 4 000 多种，棘皮动物 150 多种，鱼类 1 200 多种。

20世纪70年代，澳大利亚在这里辟建了世界上第一个也是世界上最大的海洋公园。1981年，大堡礁被列入《世界遗产名录》。




图 2-46 大堡礁海底一角

ACTIVITY 活动

实践

收集世界遗产资料

1. 按照大洲分组，每组收集一个洲的世界遗产。
2. 每组的任务：
 - ① 整理一个洲的《世界遗产名录》，包括序号、名称、所在国家、遗产性质、列入《世界遗产名录》的时间。
 - ② 在世界空白地图上，将代表世界遗产的序号标注在相应的位置。
 - ③ 选择3~5项遗产，每项附上500~1000字的说明，有条件的再选配2~3幅图片。
3. 将各组的成果汇总，出一期墙报。

双语学习

选学

Banff National Park

Banff National Park, established in 1885, is the oldest national park in Canada. The park's spectacular (壮观的) scenery has made it one of Canada's most popular tourist attractions. The park has many deep valleys, glaciers, lakes, and icecapped mountains. It lies on the eastern side of the Rocky Mountains in the southwest of the province of Alberta.



Many features of Banff National Park have been shaped by glaciers during the past million years. Hundreds of glaciers still exist in the mountains. Streams formed by the meltwaters from some of these glaciers feed such lakes as Bow Lake, Lake Louise, Moraine Lake, and Peyto Lake.

In 1883, railway workers discovered hot mineral springs in an area near what is now the town of Banff. In 1885, the Canadian government declared 25 square kilometers around the springs to be a public land reserve. In 1887, the government expanded the reserve to 544 square kilometers and declared it a national park. Today, the park covers 6,400 square kilometers.

阅读以上材料，回答问题。

1. 班佛国家公园的特色旅游资源是什么？
2. 结合上述材料和本章所学知识，谈谈如何欣赏班佛国家公园。

CHAPTER 3 第三章

旅游规划



人类日益广泛、空前壮观的旅游行为，在推动旅游业蓬勃发展、促进区域经济持续繁荣的同时，对旅游景观乃至生态环境构成了沉重的压力。为了更好地进行旅游开发，促进旅游产业的持续发展，人们制订不同类型的旅游规划，目的在于确定旅游区的发展目标，合理安排各种旅游项目，改善旅游区的服务质量，提高旅游区的文化品位，保护旅游区的生态环境，并协调旅游开发与区域社会经济的关系。

第一节



旅游规划概述

制订旅游规划的重要目的，是在科学认识区域旅游资源的前提下，提出旅游景区的开发思路，合理安排建设项目，在发展旅游业的同时，协调处理好旅游开发与经济发展的关系。

一、发展旅游业的意义

旅游业对于社会经济发展具有重要的促进作用，旅游开发能够广泛带动许多相关产业，增加经济收入，并创造比较多的就业机会。

■ (一) 增加外汇收入

一个国家的外汇数量，在一定程度上反映出这个国家的经济实力，特别是国际支付能力。增加外汇收入，主要途径有两条，一是外贸收入，二是非贸易收入。旅游业的收入是非贸易收入的重要组成部分。因此，发展旅游业成为许多国家增加外汇收入的重要途径。

■ (二) 回笼货币，加速资金周转

国内旅游可以回笼货币，加速资金周转，在防止通货膨胀、稳定物价、繁荣市场、安定民心等方面具有重要作用。

■ (三) 提供就业机会

一个国家的就业状况可以反映其政局稳定程度和经济发展水平。当前，世界各国都千方百计地开辟新的就业领域，扩大就业机会。发展旅游业能够吸纳大量劳动力，是扩大就业机会的重要手段。

■ (四) 加速第三产业发展，改善区域产业结构

从许多国家的情况来看，旅游业已经成为第三产业的支柱部门。与加工制造业相比，旅游业对生态环境的破坏比较小，有利于区域可持续发展。与发达国家相比，我国第三产业起步较晚，发展速度相对缓慢。发展旅游业能够显著促进我国第三产业的发展，卓有成效地改善区域产业结构。

■ (五) 促进区域文化交流

旅游是一定的社会文化的产物。旅游与文化有着不可分割的联系，而旅游本身就是一种大规模的文化交流，从原始文化到现代文化，都可以成为吸引游客的因素。游客不仅吸取游览地的文化，同时也把所在国的文化带到游览地，使地区之间的文化差异趋于缩小。

■ (六) 有利于社会稳定

旅游业在促进社会经济发展的同时，提供了一定数量、多种类型的就业机会。而劳动力的充分就业，有利于社会稳定和经济发展。广泛的旅游行为，使人们有更充分的相互了解的机会。不同地区、不同阶层、不同职业的人们之间的相互了解越深入，就越有利于社会问题的解决。

READING 阅读

旅游业促进地方经济繁荣

西班牙“太阳海岸”在辟为旅游区之前，那里原本是仅有几十户人家的海边小村落，经济发展迟缓。随着旅游业的兴起，如今“太阳海岸”旅游饭店林立，商业餐饮兴旺，一派车水马龙的繁华景象。

美国夏威夷瓦胡岛，开发前是一片荒凉的海滩。20世纪50年代被辟为旅游区后，在这里建设了宾馆群、商业街和旅游购物中心，常住人口达90万，每年接待来自世界各地的旅游者近400万人次，成为举世闻名的旅游区。

二、旅游规划的作用

半个多世纪以来，旅游业迅速崛起，在很大程度上促进了社会经济的发展。然而，在旅游业发展的过程中，也出现了一系列严重问题。比如，景区景点的无序建设，对景观资源的开发性破坏，盲目追求经济效益而导致的各种短期行为等。制订高水平的旅游规划，能够对景区发展目标进行科学定位，合理安排各种建设项目，协调处理好旅游经济发展与生态环境保护的关系，以及景区内部各建设项目之间的关系。旅游规划的实施，还有助于提升旅游区域的经济素质，有利于景观资源的保护和旅游景区的可持续发展。

旅游业发展的利弊得失

有利影响：

能够提供比较多的就业机会。

扩大对外交流，树立良好的区域发展形象。

增加经济收入并赚取一定数量的外汇。

促进基础设施和服务体系的建设，推动地方农业、工业、交通和商贸流通的发展。

为当地居民提供娱乐休闲设施。

改善产业结构，有利于区域经济的多元化发展。

不利影响：

会对旅游资源造成不同程度的破坏。

会对生态环境造成不同程度的破坏。

外来文化对地方传统文化可能会造成不利影响。

导致土地、住宅、消费品、日常生活服务价格的上涨。

占用和毁坏一定数量的农田和林地。

因社会经济发展差异而导致一些社会问题，比如犯罪率上升等。

1. 结合你所了解的情况，探究上述观点是否成立，并举例说明。

2. 结合你所了解的景区，谈一谈在旅游业发展的过程中，怎样扬长避短，趋利避害。

三、旅游规划的类型

■ (一) 旅游发展规划

旅游发展规划是指以行政地域或特定区域为规划对象的旅游产业规划或旅游经济发展规划。主要是针对区域旅游的产业定位、发展目标、空间布局、市场培育、开发思路、产业政策、重点项目、开发时序等重大问题，提出战略性、系统性、前瞻性和科学性的发展规划。一般规划年限为5年以上，通常与国民经济发展规划同步，可分为概念性规划、近期规划、中长期规划、重点旅游区域发展规划等。

■ (二) 旅游开发建设规划

旅游开发建设规划通常是指具体旅游区（如旅游度假区、风景名胜旅游区等）的开发建设规划。可分为概念性规划、总体规划、控制性和修建性详细规划，时间跨度一般为3~5年，也有10年或15年的中长期规划。与旅游发展规划相比，旅游开发建设规划更为具体，实践性和可操作性也更强。

READING 阅读

旅游业发展 SWOT 分析

旅游 SWOT 分析是指对旅游业发展的优势 (Strength)、劣势 (Weakness)、机会 (Opportunity) 和威胁 (Threats) 所进行的客观分析, 以探讨旅游业发展的有利条件、限制性因素、发展机遇和应当注意的问题。

旅游业发展的优势如资源优势 and 区位优势, 还有人才优势和政策优势等; 劣势如交通闭塞、基础设施落后、景区缺乏特色等; 机会如当地的交通运输和投资环境不断改善、发现或建设了新的旅游资源等; 威胁如附近同类旅游资源的兴起、客源市场竞争激烈、当地工业污染日趋严重等。

在旅游规划的过程中, 应当客观地分析一个景区旅游开发的优劣势, 抓住机遇, 重点突破, 尽量降低开发风险。

第二节



旅游资源评价

一个好的旅游规划，必须扬长避短，因地制宜，有明显的针对性。在解决具体问题时，需要切合实际地“对症下药”。为此，对区域旅游资源的科学评价，就成为进行旅游景区规划的重要组成部分。

一、旅游活动对地理环境的影响

旅游景区的开发、旅游活动的开展应当维持在合理的限度之内，这样旅游业才能够健康和持续地发展。如果旅游活动强度超过了资源和环境的承载能力，旅游资源就会遭到破坏，甚至难以恢复或不复存在。因此，对于旅游业发展所带来的负面影响，我们必须引起足够的重视。

■（一）水资源良性平衡受到破坏

旅游开发活动对当地水资源会造成比较大的影响。在旅游地还没有采取应对措施的情况下，旅游业大量用水与废水排放，会使当地的水资源受到影响，严重者可破坏水质和减少补给。水资源不足和水体污染是发展旅游业时必须重视的问题。

READING 阅读

周庄旅游的困惑

周庄是我国江南著名的古镇，以恬静、古朴的水乡风光而驰誉中外。在此驾舟游荡，仿佛漂浮在清雅柔美的风景画中，令人心旷神怡。近些年来，周庄经过各种媒体的大力推介，备受中外游客的青睐。当地旅游业的发展如火如荼，取得了可观的经济收益。但随着旅游业的大规模推进，陆续出现了一系列环境问题，比如水体污染、高强度的旅游活动导致水乡形象受损等。因过度的旅游开发而导致的生态环境退化，已经引起政府部门和当地居民的充分重视。



图 3-1 苏州周庄

（二）大气污染加重

旅游出行所需要的交通服务，是造成景区大气污染的重要原因。汽车和船舶排放的尾气，对于景区植被、野生动物和文化古迹会产生显著的不利影响。在一些旅游景点，大量游客的呼吸、餐饮烹饪的废气等，对古建筑、珍贵文物的影响也不容忽视。

ACTIVITY 活动

思考

阅读下列材料，回答问题。

旅游对莫高窟空气质量的影响

对敦煌莫高窟的实地监测表明：40名游客在同一个洞窟中停留37分钟，洞窟中的温度、湿度和二氧化碳含量都会发生很大的变化。其中，二氧化碳的含量将达到正常值的6倍以上。每位游客每小时呼出的水汽的67%（约21克水）、二氧化碳的52%（约4.7升）在游客离开洞窟之后，仍然会长时间滞留在洞窟的空气中。

1. 游客数量与文物古迹保护之间有什么样的关系？
2. 以敦煌莫高窟为例，提出保护文物和合理发展旅游业的方案。

■ (三) 固体废弃物的污染

生活条件的改善，游览过程中对舒适、惬意的追求，尤其是生活用品和食品包装的随意丢弃，使得各种固体废弃物成倍地增长。交通线附近和旅游区内部的固体废弃物污染，直接危害到旅游环境和景区形象，现已成为旅游业亟待解决的环境问题。



图 3-2 某景区固体废弃物污染

READING 阅读

珍爱旅游环境

近年来，媒体多次曝光的旅游区垃圾问题，已经直接危及旅游业的发展。国家斥巨资及人力，从珠穆朗玛峰地区清除的垃圾数以吨计。在四川九寨沟、北京八达岭长城等著名景点，一些国际友人边游览边拾捡垃圾，表现出良好的环境意识。但还有不少景区不尽如人意，部分游客随便丢弃食品包装，有的景区垃圾堆积如山，并导致二次污染，严重损坏了景区形象。

■ (四) 珍贵自然遗产面临威胁

旅游业发展规模的急剧扩大，对生态环境造成了沉重压力。过多的开发活动和人为干预，破坏了一些自然遗产赖以存在的基础。我国有许多宝贵的地理景观和文物古迹正面临着旅游业的开发性破坏。

■ (五) 良性生态平衡受到破坏

一些风景名胜区长期保持着良好的原始生态。在经历了大规模

的旅游开发之后，原有的良性生态平衡被无情地打破了，高强度的旅游活动破坏了当地的生态系统，并危及旅游业的持续发展。

ACTIVITY 活动

探究

两种管理措施

美国黄石国家公园建国已有 140 多年历史。其间，公园多次发生火灾，每次都有大片的森林被焚毁。美国政府基本未采取人为干预的措施，任凭大自然本身逐渐地恢复其原有的生态平衡。

非洲的野生动物园享誉世界。近 20 多年来，有些野生动物园的大象繁衍迅速，种群数量急剧增加。然而那里却遭遇了连年的干旱，植物生长状况令人担忧。这样一来，自然界难以为大象提供足够的食物，原有的生态平衡面临崩溃的威胁。为此，管理部门决定有计划地捕杀大象，以维持当地的良性生态平衡。

● 对上述两种截然不同的管理措施，你持什么看法？你是否能提出更好的解决方案？

■ (六) 文物古迹遭到毁损

古文化崇拜是驱动人们旅游的强劲动因。随着旅游人潮的日益汹涌，名胜古迹的身价也成倍增长。对文物古迹的过度侵扰，尤其是一些不文明的旅游行为，以及针对某些历史文物的大规模文化活动，使得相当多的文物遭受各式各样的威胁和不同程度的损坏。

ACTIVITY 活动

探究

“桂林山水甲天下”的说法广为流传，桂林地区以喀斯特地貌为主体的自然景观具有很高的观赏价值。桂林市坐落在小型喀斯特盆地中，环绕市区的喀斯特峰林的相对高度多在 200 米左右，一些当地“名山”的相对高度不过数十米。近些年，随着旅游业的发展，桂林市接待游客的数量不断攀升，城市接待能力与日益增长的游客数量之间的矛盾日渐尖锐。为了解决这一矛盾，桂林市内修建了一些高层宾馆，主管部门还打算再修建一些高层建筑。

● 从旅游资源保护的角度出发，你认为上述措施是否得当？为了解决游客数量与接待能力之间的矛盾，你认为可以采取什么样的应对措施？

二、旅游资源评价

■ (一) 对旅游资源进行全面分析和综合评价

正确认识旅游资源是进行科学评价的前提。评价旅游资源，关

键是对其综合评价的评价。可以从地形地貌、生态环境、自然景观、人文景观、地理区位、交通条件、发展潜力、开发前景等方面着手，分析其单因素状况和由多因素组合而成的综合状况，在此基础上确定优势与限制性因素，并对景区开发进行科学定位。对景区的评价可由多方面和多学科的人员组成，力求准确、客观和公正。

■ (二) 评价资源的旅游价值和环境价值

目前，许多地区在开发旅游资源的过程中，侧重于旅游业发展的经济收益，却忽略了旅游资源的环境意义和长期开发利用可能造成的问题。实际上，旅游资源的价值不仅是经济价值，还体现为社会文化价值和生态环境价值。

以湖南武陵源为例，在研究其旅游业发展的时候，首先必须认识到，它是世界级的自然遗产，它基本的环境价值，就在于它很少受到人类活动的干扰。武陵源旅游业发展的关键之一，在于努力减少旅游活动所造成的不利影响。

北京市与河北省交界处的雾灵山，原本是清朝东陵的“后山”，自然植被得到了较好的保护。1949年以后，在这里兴建了国营林场。作为环境资源，雾灵山是受人类活动影响较小的生态系统，这在中国北方地区是非常宝贵的。较为茂盛的植被也是使它常年云雾缭绕的重要因素。因此，在开发的过程中，就必须妥善保护好原有植被。



图 3-3 河北省雾灵山远眺

■ (三) 旅游资源开发条件评价

旅游资源的总体评价，与其开发条件是密切关联的。有的旅游资源景点相对集中，距离大城市和经济发达区域较近，地理区位和交通条件相对理想，并且所在地区基础设施较好，这样景区的开发

建设就相对容易。有的旅游资源位置偏僻，交通不便，基础设施和对外联系属于薄弱环节，那么景区的开发建设就需要很大的投入。

■（四）客源市场评估

要把一个区域开发为旅游地，还需要进一步探讨什么样的客源，才适合于或者善于欣赏这个地方的资源；什么样的旅游人群，才有可能成为该景区的游客。换言之，不同类型的资源，有不同的客源群体。应评估下列情况，以把握开发尺度：客源主体与旅游资源的距离，旅游资源对客源市场的吸引力，旅游接待能力与客源规模的关系，旅游区承载能力与客源规模的关系，交通运输能力及景点集散能力与客源规模的关系等。

ACTIVITY 活动

实践

模拟旅游客源调查

活动目的：了解客源市场调查的一般方法，熟悉一定的服务对象，为模拟景区规划打下基础。

实施步骤：①选定附近的一处或几处休闲空间，作为模拟的“旅游资源”；②把到此地休闲的人们作为广义的“客源”，制订调查计划；③实地调查；④小结。

调查计划的要点：划分时间段，调查确定区域的客流量，区分客流类型（性别、年龄、职业等），抽样调查不同类型的人进入被调查空间的目的（在旅游资源的相应调查中，常称为“吸引因素”）。

注：该活动的成果要保留好，作为下一项活动的基本资料。

湖南教育出版网

第三节



旅游规划

一、旅游规划的目标

■ (一) 确保旅游资源的持续利用

旅游资源是旅游业发展的基本条件，旅游业的持续发展必须建立在对旅游资源保护的基础之上。旅游规划的主要目标之一，就是要严格保护旅游资源，协调经济开发与环境保护之间的关系。

旅游资源需要足够的生存空间。为了保持良性生态平衡，维系野生动物的持续繁衍，使植物群落保持其盎然生机，都必须要有足够大的生存空间，否则就会导致生物种群的退化。比如，高山草甸的面积缩小到某个临界值以下，当地的荒漠化就会占主导地位。

■ (二) 保护和营造旅游资源的个性

旅游资源的个性，是其魅力长存的关键所在。因此，无论是进行城乡建设，还是修建旅游服务设施，以至整个旅游景区的开发，都应该重视这个问题，即必须使旅游资源的个性和景区的总体形象相适应。

在进行旅游景区规划的过程中，要注意做好下述几方面的工作：

研究旅游区的历史文化格局 应重点研究其历史文化地位，以及与类似的区域相比较有哪些优势和不足，为扬长避短、彰显特色提供依据。

设计保护民族特色和地方特色的可行性方案 民族特色和地方特色是旅游资源个性的“灵魂”，它们具有强烈的异地吸引作用，能够丰富和提升景区景点的文化内涵。

营建高雅的旅游环境 旅游景区应当具有良好的文化氛围，给游人以美的感受和愉悦的享受。旅游资源的开发建设，必须考虑营造与之匹配的环境背景。景区设计应当突出主题，彰显特色，不宜喧宾夺主，避免与相邻景区的低水平雷同。

■ (三) 加强法制建设，提高管理水平

为了保护旅游资源，大多数国家进行了立法。我国对旅游资源

的保护和持续利用十分重视，相继颁布了一系列有关旅游资源和历史文物保护的法规与制度。但是，目前还面临着相应的法规不够健全、需要进一步完善等问题。在旅游业加速发展的形势下，主管部门需要不断加强旅游业的法规与制度建设。

二、旅游规划的组成要素

旅游是一项涉及多个行业的经济活动，旅游规划需综合考虑自然、社会、经济、文化等多种因素。如图 3-4 所示，这些因素之间相互联系、相互影响。一般来说，旅游规划的基本组成要素包括以下 6 个方面。

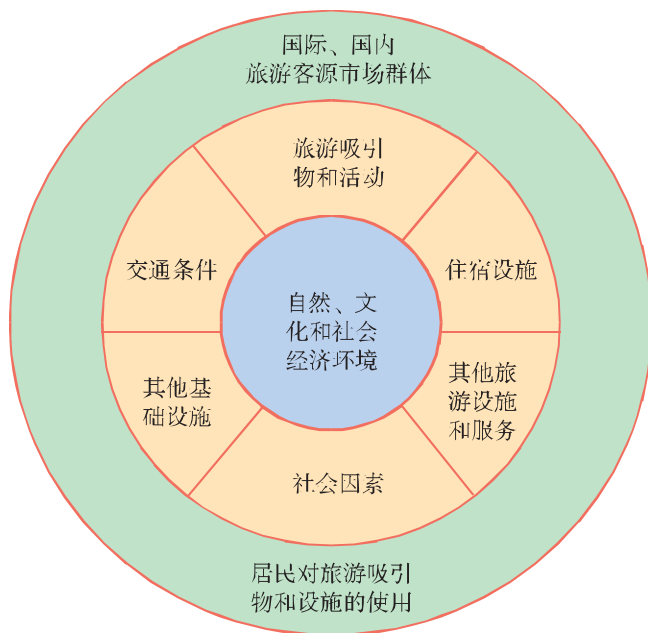


图 3-4 影响旅游规划的因素

旅游吸引物和活动 包括能吸引游客的一切自然、文化资源和与旅游相关的活动。

住宿设施 包括宾馆、饭店、汽车旅馆、野营地等。

其他旅游设施和服务 包括旅行社、旅游信息服务、餐馆、旅游纪念品商店、银行、医疗保健、公共安全、邮政服务等。

交通条件 包括进出旅游区和旅游区内部的交通。

其他基础设施 包括供水、供电、污水与垃圾处理、排水系统以及通信网络等。

社会因素 包括市场营销计划和促销方案、相关的立法和法规、旅游组织机构、招商引资措施、旅游从业人员的教育培训、提高公众对旅游业认识的计划、生态环境保护规划和社会经济发展规划等。

READING 阅读

旅游规划程序

旅游规划的一般程序为：

- ①景区范围的界定，对景区进行实地考察。
- ②收集资料并系统分类，对资料进行分析。
- ③指导思想、规划原则和发展目标的确定，以及完成规划目标的时间安排。
- ④分析旅游景区的优势、劣势、发展潜力与开发风险。
- ⑤对旅游景区进行初步规划，组织专家对规划分析论证。
- ⑥就规划初稿向政府部门和社会各界广泛征求意见，尤其是要认真听取公众的意见。
- ⑦根据意见对规划进行修改，再次征询意见并使之逐步完善。
- ⑧上报有关部门，在正式批准后付诸实施。

三、旅游规划的主要内容

图 3-5 表示的是旅游规划的内容纲要。在进行景区规划时，可作为参考。

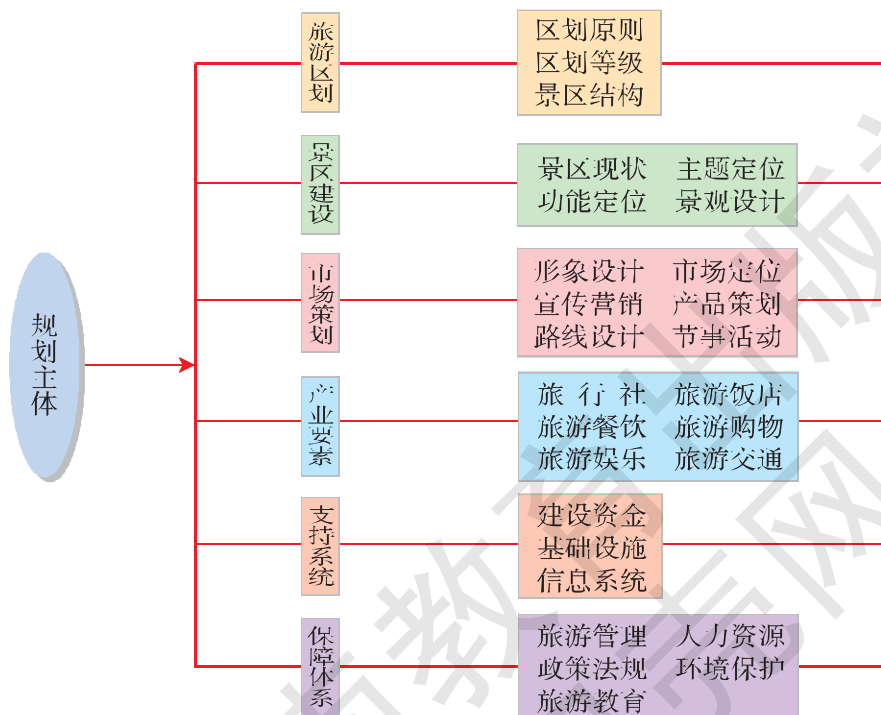


图 3-5 旅游规划的主要内容

READING 阅读

长沙市橘子洲旅游规划

基本情况 橘子洲位于长沙市区湘江之中，南北长约 5 000 米，东西宽约 100 米，面积约 70 公顷，是我国著名的江心洲。橘子洲历史悠久，文化底蕴深厚，许多文化名人来此游览题咏。1925 年，毛泽东撰写的名词《沁园春·长沙》更使橘子洲芳名远播。

旅游资源评价 独具特色的江心洲景观，源远流长的历史文化，广阔的客源市场和良好的开发前景；限制性因素主要是季节性洪水的侵扰。

指导思想 强调天人合一和回归自然，注重形成古朴和谐的江心洲景观；协调处理好山、水、洲、城、人的关系；加强娱乐休闲功能；坚持高标准、高起点，注重旅游区的可持续发展。

目标定位 营造青山绿水与传统文化相融合的深远意境，建设国内历史文化品位和旅游开发水平最高的江心洲。

开发策略 尽快实施移民搬迁；适度提高防洪标准；设置较高的项目准入门槛；修建必要的标志性建筑；加强规划控制，因地制宜，统筹安排。

规划目标 分近期目标（到 2015 年）和中长期目标（到 2020 年）。

防洪对策 包括洪水风险分析与防洪标准设计。

功能分区与开发项目

橘子洲头景区：“独立寒秋”景点，万橘竞秀园，风流际会园。

上橘子洲景区：“碧洲芳渡”景点，儿童益智园，“麓山夕照”景点，康体益寿园，烟花广场，水上游乐园，旧英国长沙领事馆。

下橘子洲景区：文化长廊，“十里古街”景点，“夜半渔歌”景点。

橘子洲尾景区：“古寺钟声”景点，水陆寺，拱极楼，“江天暮雪”景点。

无名岛景区：“灯塔浮影”景点，游泳场，“鱼翔浅底”景点。

傅家洲景区：度假居住区，文化娱乐区，康体运动区，公共服务区。

柳叶洲景区：保护自然风貌。

绿化规划 分区规划，突出特色，合理搭配，乔灌木有机结合。

生态环境保护规划。

ACTIVITY 活动

实践

1. 参考下列步骤，对你所在地区的旅游景点进行规划设计。
 - ① 对旅游景点展开调查并进行分类，如自然风光类、文化景观类等。

- ② 明确这些景点的功能定位、开发优势、限制性因素和发展潜力。
- ③ 对这些景点进行综合评估，划分景点等级，如一级景点、二级景点等，并设计相应的旅游路线。
- ④ 对这些景点提出建设方案和改进措施。
2. 参考下列步骤，对你所在地区的旅游服务设施进行规划设计。
- ① 调查现有和规划的住宿设施的数量、类型、质量及位置。
- ② 调查现有和规划的其他旅游服务设施的配置情况，包括旅行社、旅游商店、交通设施、文化娱乐设施、通信设施、医疗设施等。
- ③ 对旅游服务设施进行评估，并提出改进措施。

双语学习

选学

Tourism and environment

Tourism developments on coasts and estuaries (河口湾), particularly in Southeast Asia and the Pacific, have disturbed bird and fish breeding and feeding grounds. Uncontrolled hotel development has also caused many problems in coast resorts (度假胜地). As well as damage to sand dunes (沙丘), some hotels have been built too close to the neighboring beaches, leaving them in shadow for much of the day.

Pollution is another problem. Water pollution may cause a decline in water quality for swimming. It may also affect the growth of coral reefs. The coast resorts of Pattaya and Phuket in Thailand have recently embarked on (从事) a major programme to stop the water pollution caused by inadequate sewage systems.

Governments and the tourism industry are developing campaigns to build tourism that will last without harming the environment. National and international tourism industry associations have developed codes of ethics (伦理学) and environment conduct. Several major companies, such as American Airlines and British Airways, have introduced programmes designed to promote recycling and better use resource.



阅读以上材料，回答问题。

1. 旅游会给环境带来哪些问题？
2. 怎样治理和保护旅游环境？

CHAPTER 4 第四章

文明旅游



我们坚持不懈的奋斗，我们世世代代的努力，可以说都是在追求和建树不朽的文明。旅游活动一方面体现了对昔日文明的解读，让人们缅怀辉煌过去；另一方面则是探究与创新，让人们向更高的文明境界迈进。当今旅游业的发展，需要文明的道德规范，需要文明的风貌举止，更需要不断提升的文化品位和国民素质。

第一节



做合格的旅游者

旅游作为人们的休闲行为，在某种意义上具有比较大的随意性。因此，对于做一名什么样的旅游者，如何做一名合格的旅游者，每个人都可以有许多种选择。

作为中华儿女，我们应该从民族文化遗产中，汲取有益的营养，继承优良的传统，塑造自己，提升自己，成为高素质的旅游者。

一、当代旅游者的基本条件

在当今社会，一个人要想成为合格的旅游者，通常应具备以下4个基本条件。

■（一）一定的文化素养

旅游是一种文化休闲活动，它的娱乐性是通过满足旅游者的审美需求来实现的。旅游者的文化素养越高，在旅游过程中的审美情趣就越浓。

■（二）较雄厚的经济基础

20世纪最后二三十年，人们旅游观念的重大变革之一，就是旅游不仅仅为了开阔眼界，而是一种高雅的消费行为。量力而行的适度消费，成为人们在旅游过程中普遍接受的准则。

■（三）必要的闲暇时间

在现代旅游观念下，这是不可缺少的基本条件。社会的工作制度和普遍休假制度的实施，为大多数人步入旅游者的行列创造了条件。

■（四）适应出游的身体条件

随着社会的发展和进步，旅游日益成为人的一种生存权利。旅游服务业也为不同健康状况的人们提供服务。

因此，只要具备了起码的身体条件，又具有一定的经济实力，本身又有旅游的爱好的，就可以成为旅游者。

二、中国古代著名旅游者

在中国历史上，许多学者、旅行家通过游历，开阔了视野，陶冶了性情，取得了辉煌业绩，也给后人留下了宝贵的知识财富。

■ (一) 汉代张骞

美国普雷斯頓·詹姆斯在《地理学思想史》中说，“地中海文明的发现，应归功于公元前 139 年的地理学家张骞”。

公元前 139 年，张骞等人受汉武帝派遣出使西域。在十多年的时间里，历经坎坷，最远到达里海、地中海之滨，获取了丰富的地理资料。公元前 126 年，张骞等人回到长安。公元前 119 年，张骞再次出使西域及中亚、西亚诸国，其副使的足迹遍及里海、地中海沿岸各国。张骞的两次出访，为开通古老而伟大的洲际商路——丝绸之路奠定了坚实基础。



图 4-1 张骞出使西域路线示意

■ (二) 北魏郦道元

郦道元，北魏幽州范阳郡涿县郦村人，大约生于 470 年，卒于 527 年。郦道元任东荆州刺史不久，被谗毁而免官。仕途的跌宕，反而使他获得了十年潜心著书立说的良机。他撰写的《水经注》，开我国古代山水散文之先河，对唐宋文坛产生很大影响，是我国古代研究水文的地理学巨著。

READING 阅读

酈道元的“嗜好”

酈道元之父酈范为官清正，治家严谨，对酈道元的成长有重大影响。476年，酈范出任青州刺史，酈道元随父在青州生活十年，养成了对其一生大有裨益的两大嗜好。一是读书。酈道元特别喜欢研读经史，凡能找到的书，他无不涉猎，而且必为笔录。二是访寻古迹，探奇览胜。十年间，酈道元熟读“五经”，具备了深厚的文史功底，同时遍览青州名胜，为后来投入地理和文学研究奠定了坚实基础。

■ (三) 唐代玄奘

玄奘，俗姓陈，名炜，河南人。13岁在洛阳出家，法号玄奘。627年，玄奘开始了他人生最壮伟的西行。次年，玄奘一行到达了今克什米尔一带。随后的两年，他专攻梵文佛经。当他离开时，已是一位精通梵、汉两种语言，满腹经纶的高僧了。

在南亚，玄奘参拜过百岁的婆罗门学者，当过戒日王的上宾。最后，他到达了佛教圣地那烂陀寺。在那烂陀寺，玄奘经严格考核，获得了“三藏法师”的称号。因为他是大唐和尚，许多人又称他为唐三藏。



图 4-2 西安大雁塔公园的玄奘雕像

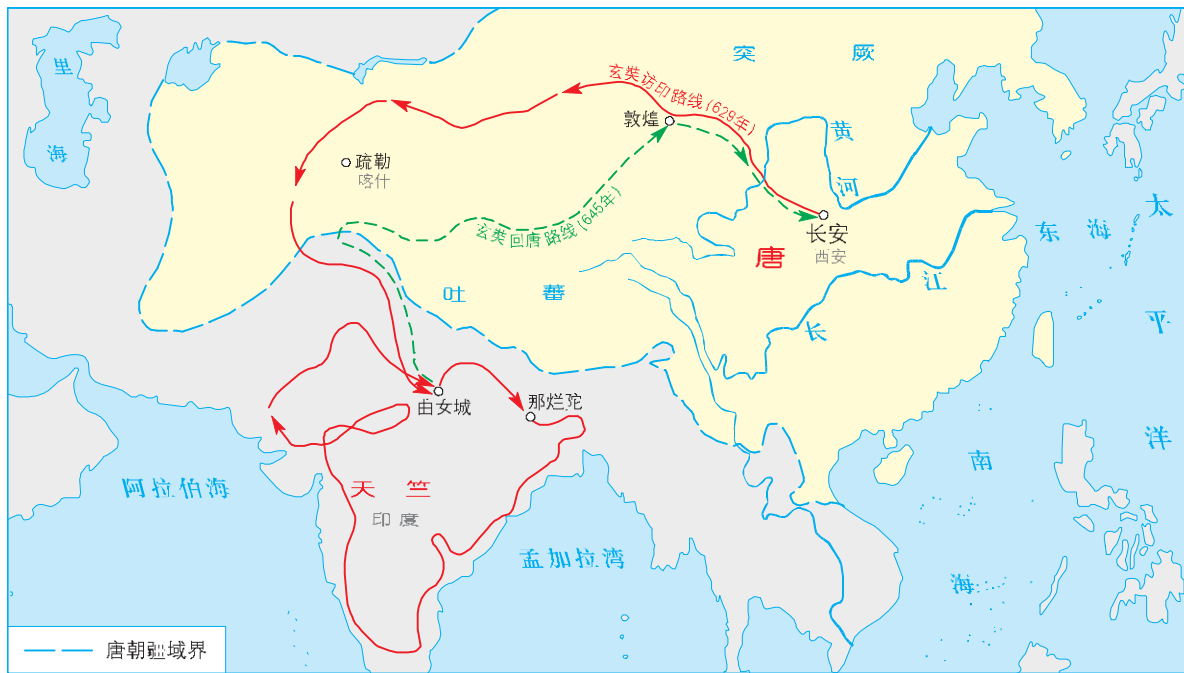


图 4-3 玄奘西游古印度线路示意

READING 阅读

誉满南亚的中国高僧

642年12月，玄奘获得三藏法师称号后不久，在戒日王的国都曲女城，佛学史上空前的教派大辩论开始了。玄奘以大乘教派论主身份，阐明佛理和大乘教义，并把写好的《制恶见论》高悬大会门前。

会后，玄奘谢绝了戒日王的赠礼，只骑乘大象绕场一周。随后，玄奘应戒日王之邀，参加了印度半岛五年一次的佛教“无遮大会”。75天中，有50多万人一睹唐三藏的风采，聆听他讲佛论法。这是中国僧人获得最高声誉的大会。中国佛教徒出国，玄奘“声誉之隆，千古一人”。印度半岛各界恳求玄奘留在印度半岛，然而，离开故土16年的玄奘毅然载誉归国。

645年，玄奘一行回到长安时，万人空巷，迎接大唐佛子归来。唐太宗亲自安排在洛阳行宫接见玄奘。

唐朝朝廷为玄奘提供了多处存经、译经场所，并且给予了物质方面的保证，使玄奘能组织一批优秀的佛教学者，译出75部佛经，并把在域外的见闻写成名著《大唐西域记》。

■ (四) 宋代沈括

《梦溪笔谈》是我国古代文坛的奇葩，记述了许多科学珍闻和对自然奥秘的探索。它的作者沈括被英国李约瑟等科学史研究者推崇为近代地质学的先驱。

《梦溪笔谈》是沈括人生的价值所在，内容涉及数学、物理、化学、天文、地质、地理、生物、工程、医学等领域。沈括在书中揭示了海陆变迁、流水侵蚀等地质原理，以实地考察所得，验证了关于“沧海桑田”的设想，比欧洲的“地质学之父”赫顿早 640 多年。

READING 阅读

梦溪园趣话

沈括（1031—1095年），杭州钱塘（今浙江杭州）人，25岁中进士。据历史记载，沈括30岁前后做过一梦，梦中游览一处山林，山峰秀美，清流涓涓，“澄澈极目，而乔木翳其上。梦中乐之，将谋居焉”。45岁前后，沈括被贬为宣州知县，听说润州（今镇江）有人出售田园，环境清幽，便以30万钱购下。约十年后，沈括路经润州，想起自己购置的田园，决定去看看。不看则已，一看大为惊诧，25年前的梦境，立刻浮现在沈括眼前，“梦中所游之地”，“吾缘在是矣”。晚年，沈括移居润州田园，并命名为“梦溪园”，称园中小溪为“梦溪”。沈括说，居梦溪园中，“所慕于古人者，陶潜、白居易、李约，谓之三悦”，“目之所寓者，琴、棋、禅、墨、丹、茶、吟、谈、酒，谓之九客”，“退处林下，深居绝过从。思平日与客言者，时记一事于笔，则若有所晤言，萧然移日。所与谈者，唯笔砚而已，谓之《笔谈》”。

■ (五) 明代郑和

在地学史上，地理大发现是世界上多源的古老文明相互认识和开始交流的时代。西方许多学者认为，1415年葡萄牙国王的第三个儿子亨利率军队渡过直布罗陀海峡，揭开了地理大发现的序幕。

但是，地理大发现时代的真正揭幕者应该是郑和——15世纪我国伟大的旅行家。

郑和航海的规模巨大，组织严密，历时长久（1405—1433年），成果丰硕。与之相比，同时代的欧洲航海者难以望其项背。郑和所率领的船队，每次出航，各种类型的船舶均在200艘上下，作为中坚的大船约60艘。1420年的一艘“宝船”，长度超过130米，宽约50米，排水量在3100吨左右，是世界公认的15世纪帆船之王。

■ (六) 明代徐霞客

徐霞客(1587—1641年),名弘祖,字振之,别号霞客,江苏江阴人,是我国历史上伟大的旅行家。他自幼“特好奇书”,欲“问奇于名山大川”。他从22岁开始出游,30多年间历尽艰险,足迹遍布大半个中国,北至冀、晋,南达粤、桂、滇、黔,完成了中国古代旅行家的空前壮举。

青壮年时期,徐霞客旅行寄兴的成分较大,北登恒山,南及闽粤,东涉普陀,西攀太华,偏重于搜集访胜,撰写了名山游记17篇。明崇祯九年(1636年)之后,他注重于对自然奥秘的执著探索。在西南地区,他一方面探寻山川源流和风土文物,另一方面则重点考察了喀斯特地貌的分布及其发育规律,写下了大量的考察日记。仅在广西、贵州和云南,他亲自探察过的洞穴便有270多个。

明崇祯十三年(1640年),徐霞客回到家乡,于次年逝世。他留下的日记、手稿等被亲朋好友汇集成册,予以刊印,定名为《徐霞客游记》。这部游记,是人类地理学史上区域地理考察的最早著作。李约瑟曾评价说:“他的游记读起来并不像17世纪的学者所写的东西,倒像是一位20世纪的野外勘测家所写的考察记录。”

ACTIVITY 活动

探究

1. 在上面几位中国古代旅行者中,你最崇拜的是谁?说出你的理由。
2. 对成为旅游者,你有什么样的想法?比如,你今后是否打算在旅游过程中坚持写日记或杂记,你是否准备用摄影的手段来记录旅游情景等。

第二节

出游前的准备

外出旅游的准备，一般可分为必需物品的准备和对旅游目的地的认知了解两个方面。

一、了解景观的主要特点

外出旅游，事前一定要了解旅游目的地的基本情况，首先要了解那里旅游景观的基本特点，尽可能多地收集有关的自然地理、历史人文以及风土民情方面的资料。

READING 阅读

文津阁中的“日月同辉”

在承德避暑山庄内，有一处“园中之园”——文津阁。其造景使用的太湖石，几乎每块都具有“皱、漏、瘦、透”的特点。特别令人称奇的是，所叠置的假山形成了“日月同辉”的绝景——在其北水池的假山倒影中，透亮的部分正好构成一个圆形和一个月牙形。



图 4-4 避暑山庄的园中之园——文津阁

READING 阅读

三星堆遗址

三星堆古遗址文化旅游区位于四川省广汉市西郊，规划建设面积 22 平方千米。三星堆遗址是在中国西南地区发现的文化内涵丰富的古国、古城、古蜀文化遗址，被誉为“长江文明之源”。

三星堆遗址的发现，揭示了成都平原早期蜀国的情况，证明了 4 000 多年前成都平原已具备高度发达的青铜文明，填补了中国考古学、历史学、青铜文化、青铜艺术史上的许多空白，将古蜀历史前推了 2 000 年，改写了中华文明史。三星堆遗址出土的 4 000 多件高品位文物中，堪称世界古铜像一绝的青铜大立人像、象征当时蜀国最高首领身份和权力的“纯金权杖”、形象神奇的青铜树、体薄如纸的黄金面罩、神秘怪诞的青铜面具等，被世界考古权威誉为“独一无二、最具神秘感”的人类文化精品。

三星堆遗址举世公认的历史、文化、科学价值以及神秘性和唯一性的特点，使其成为极具开发价值的旅游资源。



图 4-5 三星堆博物馆文物——青铜人头像

二、明确景观的文化定位

在旅游过程中，人们从旅游景观中得到审美享受的程度是因人而异的。这与每个人的主观经验和知识积累有关，也是由于对旅游景观的历史文化内涵的了解不同所造成的。

例如，如果我们游览岳阳楼，但对范仲淹的《岳阳楼记》毫无所知，对杜甫的“吴楚东南坼，乾坤日夜浮”的诗句也不甚理解，就很难领略这一历史名楼的深沉博大之美。像湖南的桃花源，如果不熟悉陶渊明的《桃花源记》，欣赏起来，所能得到的审美享受也会减色。游云南石林不知道“阿诗玛”的故事，观昆明滇池不知道孙髯的长联，审美情趣都会降低。

三、旅游路线的选择

在收集了足够的资料之后，出游前的另一项重要的准备工作，就是确定自己想去的地方，并在相关的几条旅游路线中，挑选所中意的旅游路线。

ACTIVITY 活动

实践

旅游路线的选择

根据旅游者的旅游目的、旅游时间、旅游交通工具、旅游跨越的空间范围，可选择不同类别的旅游路线。

例如，假设你的出发地是北京，并已经选定了必须要去的旅游目的地之一是广汉三星堆。那么，可在下列国内游览路线中选择一条路线：

国内旅游路线：①北京—西安（陕西省）—成都（四川省，必须包含三星堆）；②北京—成都（四川省，必须包含三星堆）—拉萨（西藏）；③北京—成都（四川省，必须包含三星堆）—昆明（云南省）。

假如你在四川省，你也可选择你喜欢的省内旅游路线：

省内旅游路线：①四川自然—人文精品综合旅游线：成都—广汉—九寨沟；②成都平原世界遗产综合旅游线：青城山—都江堰—成都—广汉，或广汉—成都—乐山—峨眉山；③成都平原古蜀文化精品旅游线：成都金沙遗址—十二桥遗址—广汉三星堆遗址—温江鱼凫古城—新津宝墩古城；④三国文化旅游线：成都—广汉—德阳—绵阳—剑门蜀道。

更具体的旅游路线，一般是到了实地，再根据相关的旅游资讯来决定。

以你所在的地区为出发地，设计并选择两至三条较为合理的旅游路线（包含三星堆）。

四、考虑和选择出游方案

明确出游方式是选择旅游方案的前提。一般有两种选择：自主出游和跟团出游。

如果准备参加旅行社组织的旅游团，必须根据你所确定的出游目的选择旅行社和“游览路线”，也可以选择“自助旅游”的方式。无论选取何种跟团方式，需要对旅行社的资质，尤其是接待能力和信誉进行认真考察。

ACTIVITY 活动

实践

设计旅游活动方案

需要说明的是，这种设计只是通过示例，熟悉如何制订一次可行的旅游活动方案。在

具体实施时，可根据具体情况，重新确定旅游路线。

1. 可用的旅游时间。这是设计旅游活动方案时，除了经济、身体等条件外，最现实的一个基础条件。例如，我们准备暑假期间出去旅游，考虑到年龄、旅游经验等因素，确定用于旅游的时间为 12~15 天。

2. 共同策划旅游计划。几个人打算结伴出游，不依靠旅行社，那么，大家就要共同担当起“领队、导游”的职责。例如，根据交通条件，往返必须花费 3 天的时间，可安排 9~12 天的具体旅游计划。

3. 旅游经费预算和物质准备。

注：如果这样的活动方案觉得复杂，也可以为 7 天的假期设计一个 5 天左右的出游计划。

第三节

旅游常识和导游 基础知识

一、旅游常识

外出旅游既是一种文化休闲活动，也是对独立生活和处理问题能力的一种锻炼。

■ (一) 结伴出游，要有团队精神

一般情况下，不提倡单独进行旅游。要结伴出游，就要有甘苦与共、互谅互助的团队精神。在出游前，团队应该准备一些有用的工具，如通信工具、小药箱、指南针、旅游地图等。

■ (二) 学会在野外活动中自我保护

野外活动中的自我保护主要涉及行路、气象、生物等方面。



图 4-6 登山旅游

行路时需要注意的主要是在登山方面。如，不要随意从没有道路的地方登山；遇到有活动石头的山路，后面的人要与前面的人保持适当的距离，不要紧跟在正后面，以防滚石伤人。

气象方面主要是防御雷击、山洪等。遇到雷雨天气，要避开孤立的山包、大树等易被雷击的地方。在山地和山前遭遇暴雨天气，要尽快避开山洪可能经过的地方。

在旅游过程中，不能随便品尝不认识的野果，不能随意触摸不知属性的植物。在疫病流行区域，更要注重自我防护。如，在血吸虫疫区，应避免接触天然水体。

■ (三) 要善于社会交往

在旅游中，不能轻信不熟悉的人，不能随意接受别人送给的食品和饮料。遇到境外和国外的游人时，要保持不卑不亢的态度。遇到难以解决的问题，要使用通信工具及时向有关部门反映和求助。

二、导游基础知识

当地居民有可能暂时成为外来游客的导游。从这层意义上说，当地居民通常是担任一种“地陪”的角色。“地陪”是指当地的导游和旅游陪同人员。

■ (一) 了解景区，熟悉各方面的情况

作为导游，应充分把握景区的基本情况，对于地形、区位、环境、生态、历史、文化、风俗民情等要娴熟于心，在游客提问时要做到应答如流，在讲授和解答时要具备较高的文化品位和丰富的知识内涵。



图 4-7 热带海滨

■ (二) 尊重游客，配合领队和“全陪”工作

作为导游，其岗位和职责是为游客服务的，所以要尊重游客的意见和选择。如果游客不熟悉当地的情况，导游也只能作“参谋”，不能当领队。如果游客是一个群体，有领队和“全陪”，导游要做的就是配合领队和“全陪”，做好为游客服务的工作。

■ (三) 注意形象，以诚信为主要原则

待人诚信是做好导游工作的前提。热情周到是搞好服务的基本

要求。考虑到条件和能力的限制，办不到的事情不要轻易许诺。

■ (四) 一视同仁，凡事讲究分寸

作为导游，对待所有的游客应当一视同仁，不能疏此亲彼。对外出过程中生病的游客，要热情、及时安排休息和就医，但不宜在治疗方法、用药方面随意发表意见。

■ (五) 丰富自我，善解人意

作为导游，将面对来自不同地方、不同知识背景、不同性格爱好的人群。所以，在熟悉旅游资源状况的同时，还要学习一些心理学的常识，不断丰富自我，做到善解人意。

■ (六) 加强联系，善始善终

不管是业余导游还是专业导游，在与游客保持密切联系的同时，还必须适时地与住宿点、购票处、车队和司机、旅游点接待部门等保持畅通的联系，以便为游客做好各种服务工作。

ACTIVITY 活动

实践

模拟做一次小导游

这次活动包括两方面的内容：当地两条“一日游”旅游路线的设计，其中一条为主路线，另一条为备用路线；模拟当“一日游”的导游。

①旅游路线的设计可以参照上一个活动，因为是导游为游客设计的，所以要更多地考虑游客的需求。

②准备导游提纲，要突出地方特色，具有比较丰富的文化内涵。

③写出切实可行的实施计划。

④开列可能遇到的特殊情况及其应对措施备忘录。

第四节

旅游安全

旅游安全是保证旅游目的实现的重要因素。在旅游活动开始之前就必须对旅游安全有充分的把握，做到防患于未然。

一、影响旅游安全的因素

■ (一) 地形与旅游安全

我国幅员辽阔，地形、地势存在着较大差异，一方面提供了丰富多样的旅游资源，另一方面也影响着旅游安全。例如，在山地旅游过程中，在山路上行走时，就必须注意滚石、陡坎。在雨季遇到低洼地时，则应查明当地是否有沼泽地，绝不能涉险。在地质灾害高发地区旅游，还要特别注意到地形与地质灾害的关系。

READING 阅读

地质灾害

2003年7月11日，四川省丹巴县暴发的特大泥石流共造成51人死亡或失踪，其中包括4名上海游客。触目惊心的地质灾难给旅游安全敲响了警钟。



图 4-8 泥石流冲毁的民房

丹巴县位于四川甘孜藏族自治州东部，拥有独特雄奇的峡谷风光和绚丽多姿的民族文化，尤其是从唐代至清代修筑的大量石碉密集分布，直插云霄，丹巴县由此被誉为“千碉古国”。这里是“川西黄金旅游线”上的重要一站。

7月11日22时，丹巴县巴底乡水卡子村个体经营的“休闲山庄”为4位上海游客举办歌舞晚会，有60多位村民到场。22时30分，一场泥石流从天而降，现场只有10多人侥幸逃出。

■ (二) 气象、气候与旅游安全

天气不仅能够引发地质灾害，而且恶劣天气本身也会直接影响旅游活动的进行，甚至导致人身伤害事件的发生。

READING 阅读

气象灾害——强对流天气

2004年5月以来，我国突发性浓雾和雷击、雷雨、大风、冰雹等强对流天气导致群死群伤事故偏多。

6月22日20时左右，小浪底库区突然遭遇强风暴，发生了特大翻船事故，致使69名游客落水，43人失踪。

6月26日下午，浙江省临海市遭强雷暴袭击，导致17人死亡。

■ (三) 交通与旅游安全

在旅游的过程中，交通问题是一个至关重要的环节，交通安全对于旅游过程的顺利完成具有举足轻重的作用。例如，在旅游出行中不要搭乘不合格的车辆和超载车辆。

■ (四) 景区与旅游安全

景区的旅游安全问题主要是管理者的责任，但是作为旅游者也不应该忽视这方面的问题。

旅游景区安全涉及城建、公安、交通、工商、质检、卫生、旅游等政府部门，包括景点和饭店的消防、安全、卫生，对索道、景点护栏、旅游通道以及娱乐设施的检查与维护，旅游景区商业网点及个体摊位的市场秩序整治，特别是各类公共突发事件的应对措施等。

■ (五) 旅行社与旅游安全

外出进行中长途旅行时，我们几乎都会遇到与旅行社打交道的

问题。从旅游安全的角度出发,在选择旅行社时,必须特别关注旅行社的资质与服务质量。

ACTIVITY 活动

思考

根据你的旅游经历,想一想,影响旅游安全的主要因素除了图 4-9 中的还有哪些,并完成此图。

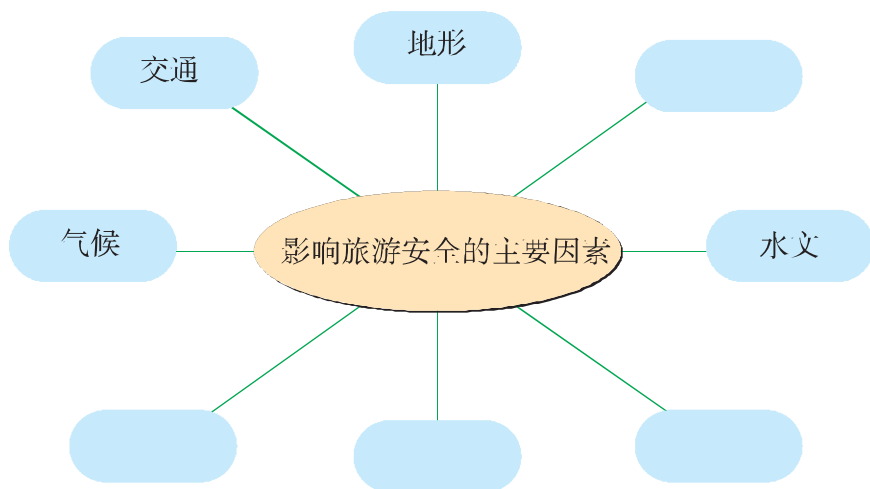


图 4-9 影响旅游安全的主要因素

二、旅游安全防范措施

■ (一) 注意交通安全、食品卫生安全和当地治安安全

在旅游活动中,为了确保游客的生命财产安全,需要各方面积极配合,共同做好安全防范工作。交通运输、食品卫生、治安状况等因素,与旅游活动密切相关。一方面,要努力提高服务水平,设法免除游客的后顾之忧;另一方面,还要加强行业管理和综合治理,杜绝各种事故的发生。

READING 阅读

确保旅游安全

2004 年“五一黄金周”前夕,各旅游景区以旅游健康、安全为重点,着力抓好各项落实工作。

景区一：公安、交通、旅游、安全和技术监督等部门联合对景区内所有的旅游设施进行多次安全检查。景区内所有施工单位全部围栏作业，建筑垃圾定点堆放，及时清理；对道路沿线部分险工、险段处的毁坏路面及防护栏杆进行了维护修缮。

景区二：确立了以“一流的旅游秩序，一流的管理服务水平”为中外游人营造欢乐祥和、丰富多彩、安全有序、温馨舒适的旅游环境目标；努力实现“无一起交通事故，无一起治安刑事案件，无一起火灾险情，无一起重大旅游质量投诉，无一起食物中毒事件”的工作目标。

■ (二) 外出旅游购买保险

近年来，外出旅游的人数越来越多。出门在外，多种风险显著增加，难免碰上意外。为了尽可能降低风险，游客在旅游时选择适当的保险是十分必要的。

READING 阅读

外出旅游购买保险

旅游保险种类较多，条款不尽相同，大致可分为三类：旅游救助保障、人身意外伤害保障和财物损失保障。

旅游救助保障：在整个旅游期间，遇到问题或事故时可以得到有效援助。一些保险公司与国际救援组织合作推出了附加救援服务的旅游救援险，它将保险公司的一般事后理赔向前延伸，变为在事故发生时及时有效的救助。

人身意外伤害保障：针对旅行中不同的阶段，分为车船或航空意外伤害险、住宿意外伤害险、旅游人身意外伤害险等不同的险种。

财物损失保障：针对旅行当中发生的财物损失的意外情况，给予被保险人的赔偿。比如，紧急医疗运送费用、行李财物的丢失损坏、行李延误、取消旅程、旅程延误、缩短旅程等意外，保险公司都可以赔偿。

■ (三) 加强自我医疗保护和防范意识

要了解所到地区的卫生条件和环境特点。如，南方地区蚊蝇较多，易患肠炎、痢疾等传染病；北方山区温度低，气温变化大，易得感冒和呼吸道疾病。

要考虑旅游时的季节。如，夏季旅行时，途中天气炎热，应准备防暑药。由于夏季易感染肠道传染病，因此需要多准备一些防治肠炎、痢疾的药品。

要考虑旅游时的交通工具和旅行方式。如果需要长时间乘坐汽车、飞机和轮船，应准备晕车药。

要根据自己的和团队成员的身体状况准备药品。冠心病患者，特别是以往有心绞痛发病史者，必须随身携带硝酸甘油片；高血压病人应准备降压药等。

旅行期间医疗条件可能不尽如人意，在出发前应作周密的考虑和准备。

双语学习

选学

What the tourist and host community should do

Tourism activities should be conducted in harmony (协调) with the attributes and tradition of the host regions and countries and in respect for their laws, practices and customs.

Tourists have the responsibility to acquaint (熟悉) themselves with the characteristics of the countries they are preparing to visit before their departure. They must be aware of the health and security risks inherent in any travel outside their usual environment and behave in such a way as to minimize those risks. When traveling, tourists should not commit any criminal act or any act considered criminal by the laws of the country visited, and abstain (戒除) from any conduct felt to be offensive or injurious by the local populations, or likely to damage the local environment; they should refrain from all trafficking(头卖) illicit drugs, antiques, protected species and produced substances that are dangerous or prohibited by national regulations.

The host community, on the one hand, should be very familiar with their local color, on the other, should acquaint with and respect tourists who visit them and find out about their lifestyles, tastes and expectations; the education and training imparted to professionals contribute to hospitable welcome.

阅读以上材料，回答问题。

1. 旅行者外出旅游时应该注意些什么？
2. 作为旅游地居民，在接待游客时应该注意些什么？

附录

英汉地理词汇

architectural style	建筑风格	natural heritage	自然遗产
areal types of tourism	旅游地域类型	natural landscape	自然景观
biosphere reserve	生物圈保护区	natural protection region	自然保护区
convalescent tourism	疗养旅游	natural resource of tourism	自然旅游资源
coral reef	珊瑚礁	passenger flow	客流
crater lake	火山湖	passenger origin	客源
cultural landscape	文化景观	recreational park	游乐园
domestic travel	国内旅游	rock cave	石窟
evaluation of tourist resource	旅游资源评价	ruins	废墟
exploration tourism	探险旅游	sculpture	雕塑
famous scenic spot	胜地	service trade of travel	旅游服务业
fountain	喷泉	shopping tourism	购物旅游
gardens	园林	sightseeing tourism	观光旅游
great discovering of geography	地理大发现	stone forest	石林
guide	导游	thermal spring	温泉
historic site	古迹	tourism	旅游业
historical relics	文物	tourism activity	旅游活动
historical traces	历史遗迹	tourism consumption	旅游消费
holiday village	度假村	tourism division	旅游区划
human landscape	人文景观	tourism traffic	旅游交通
human resource of tourism	人文旅游资源	tourist	旅游者
international travel	国际旅游	tourist market	旅游市场
karst landform	喀斯特地貌	tourist resources	旅游资源
leisure time	闲暇时间	tourist route	旅游线路
line of communication	交通线	travel agency	旅行社
living space	生存空间	types of tourist activity	旅游活动类型
local color	地方特色	volcanic group	火山群
local conditions and customs	风土人情	volcanic island	火山岛
marine tourism	海洋旅游	waterfall	瀑布
mural painting	壁画	wildlife	野生动物
national characters	民族特色	WTO (the World Tourist Organization)	世界旅游组织
national park	国家公园		

